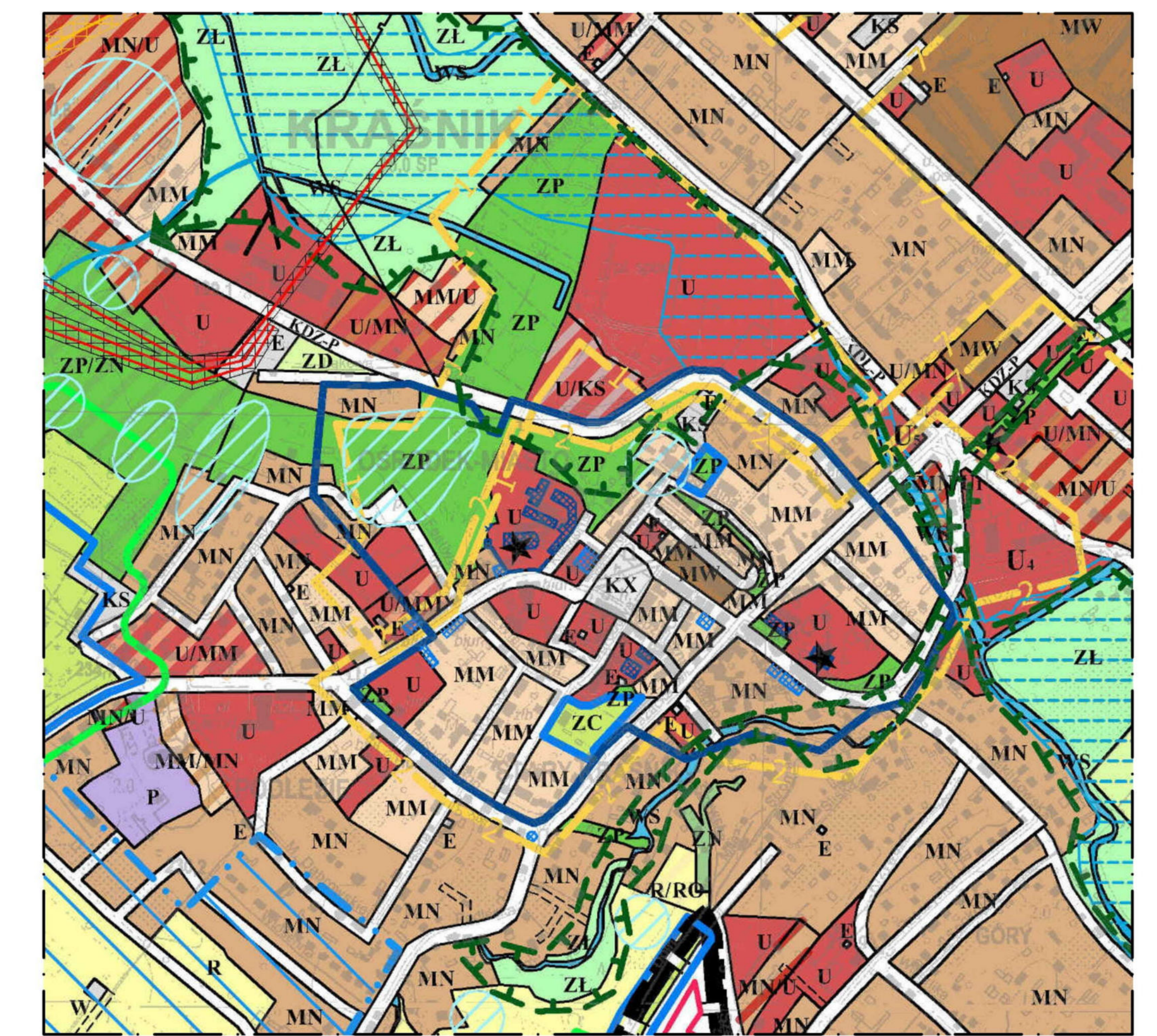
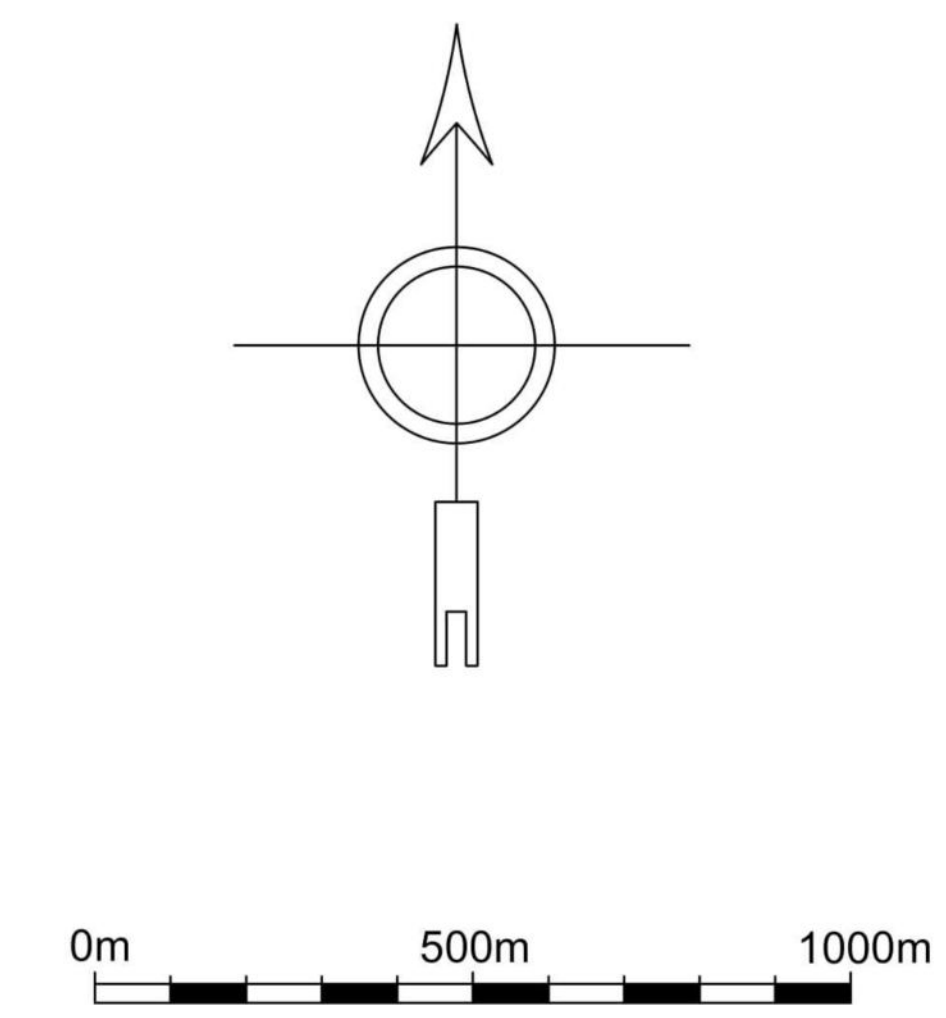
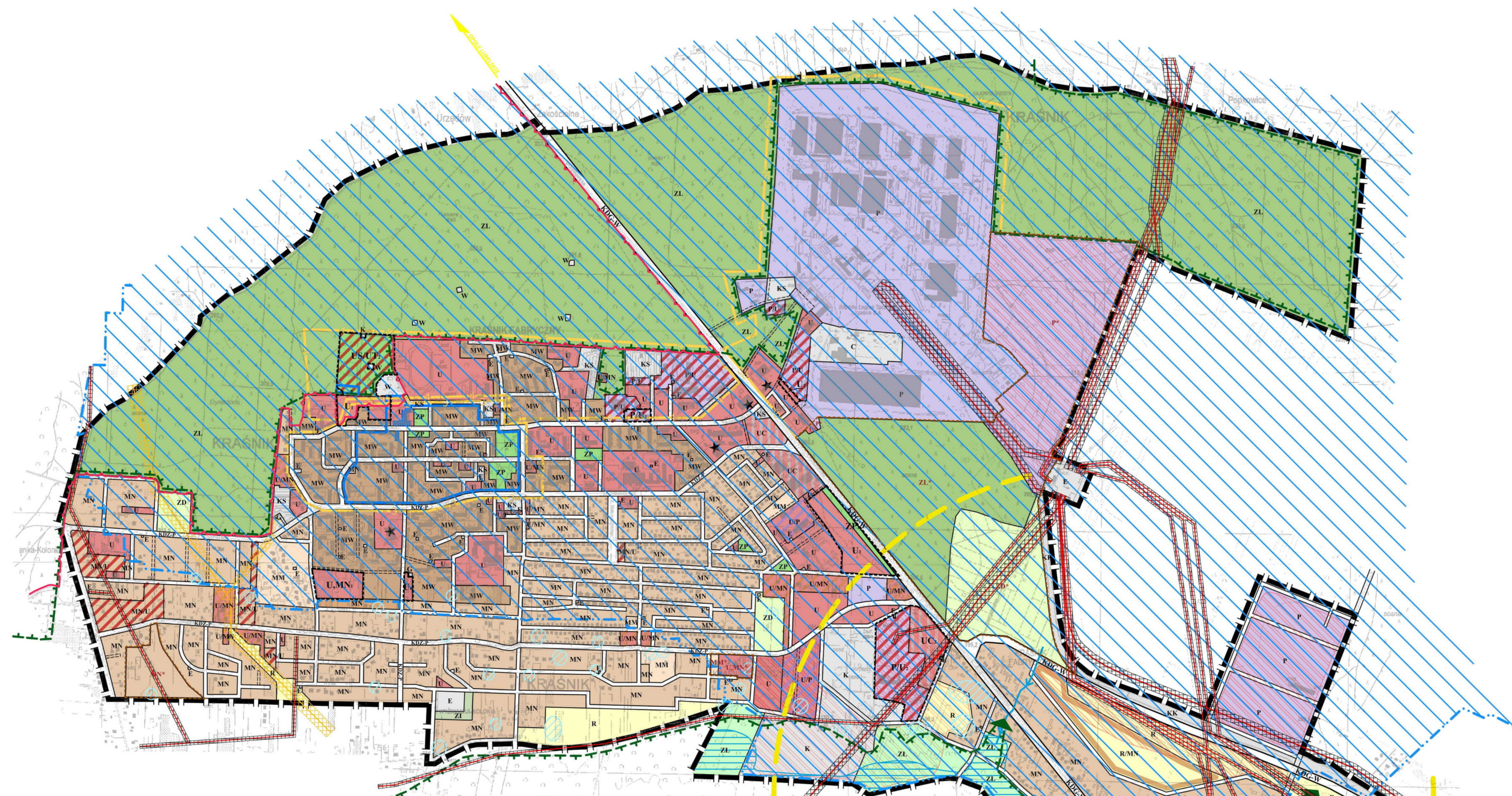


KRAŚNIK

STUDIUM UWARUNKOWAŃ I KIERUNKÓW ZAGOSPODAROWANIA PRZESTRZENNEGO

SKALA 1 : 10000



FRAGMENT ŚRÓDMIEŚCIA OZNACZONY NA RYSUNKU PODSTAWOWYM
SKALA 1 : 5000

- OZNACZENIA**
- GRANICA OPRACOWANIA
 - LINIA ROZGRANICZAJĄCA TERENY O RÓŻNYM SPOBIE ZAGOSPODAROWANIA
 - EKOLOGICZNY SYSTEM OBSZARÓW CHRONIONYCH
 - KIERUNKI EKOLOGICZNEGO SYSTEMU OBSZARÓW CHRONIONYCH
 - OBSZARY PRZEWDZIĄNE DO REALIZACJI METODĄ SCALANIA
 - ZABYTKI: UKŁAD URBANISTYCZNY, ZESPÓŁY BUDOWLANE, CMENTARZE WPISANE DO REJESTRU
 - ZABYTKI ARCHITEKTURY I BUDOWNICTWA WPISANE DO REJESTRU
 - ZABYTKI: UKŁAD URBANISTYCZNY, CMENTARZE NIWPISANE DO REJESTRU, UJĘTE W GMINNEJ EWIDENCJI ZABYTKÓW
 - ZABYTKI ARCHITEKTURY I BUDOWNICTWA, KAPLICZKI NIWPISANE DO REJESTRU, UJĘTE GMINNEJ EWIDENCJI ZABYTKÓW
 - STANOWISKA ARCHEOLOGICZNE
 - TERENY ZŁOŻ SUROWCÓW MINERALNYCH (KRAŚNIK-SUCHYNIA W, KRAŚNIK-SUCHYNIA E, SUCHYNIA II)
 - KIERUNEK SPŁYWU WÓD POWIERZCHNIOWYCH
 - TERENY ZALEWOWE
 - OBSZAR OCHRONY POŚREDNIEJ UJĘĆ WÓD
 - STREFA OCHRONY SANITARNEJ
 - LINIA ŚREDNIEGO NAPIĘCIA ZE STREFĄ BEZPIECZEŃSTWA
 - LINIA WYSOKIEGO NAPIĘCIA ZE STREFĄ BEZPIECZEŃSTWA
 - LINIA GAZOWA ZE STREFĄ KONTROLOWANĄ
 - GRANICE OBSZARÓW REWITALIZOWANYCH:
 - 1 - REJON WZGÓRZA ZAMKOWEGO
 - 2 - HISTORYCZNE CENTRUM
 - 3 - NAJSTARSZA CZĘŚĆ KRAŚNIKA FABRYCZNEGO
 - 4 - ZDEGRADOWANA CZĘŚĆ KRAŚNIKA FABRYCZNEGO
 - 5a - REJON ULICY KOLEJOWEJ
 - 5b - TEREN STREFY PRZEMYSŁOWEJ W KRAŚNIKU FABRYCZNYM
 - 6 - REJON STACJI KOLEJOWEJ
 - 7 - REJON ZARZĘCZA

- OZNACZENIA ZMIANY**
- GRANICE ZMIANY
 - LINIE ROZGRANICZAJĄCE TERENY O RÓŻNYM SPOBIE ZAGOSPODAROWANIA
 - TERENY ZABUDOWY MIESZKANIOWEJ JEDNORODZINNEJ
 - TERENY USŁUG
 - TERENY ROZMIESZCZENIA OBIEKTÓW HANDLOWYCH O POWIERZCHNI SPRZEDAŻY POWYŻEJ 2 000 m²
 - TERENY PRZEMYSŁU, RZEMIOSŁA, SKŁADÓW I BAZ
 - TERENY ZIELENI PARKOWEJ
 - TERENY USŁUG SPORTU I REKREACJI
 - ZABYTKI: UKŁAD URBANISTYCZNY, CMENTARZE NIWPISANE DO REJESTRU, UJĘTE W GMINNEJ EWIDENCJI ZABYTKÓW
 - STANOWISKA ARCHEOLOGICZNE
 - EKOLOGICZNY SYSTEM OBSZARÓW CHRONIONYCH
 - GRANICA KRAŚNICKIEGO OBSZARU CHRONIONEGO KRAJOBRAZU
 - TERENY ZALEWOWE
 - OBSZAR OCHRONY POŚREDNIEJ UJĘĆ WÓD
 - LINIA ŚREDNIEGO NAPIĘCIA ZE STREFĄ BEZPIECZEŃSTWA
 - LINIA WYSOKIEGO NAPIĘCIA ZE STREFĄ BEZPIECZEŃSTWA
 - TERENY NA KTÓRYCH USTALA SIĘ MOŻLIWOŚĆ LOKOWANIA FARM FOTOWOLTAYCZNYCH O WYDAJNOŚCI POWYŻEJ 100 kW
 - GRANICE OBSZARÓW REWITALIZOWANYCH:
 - 1 - REJON WZGÓRZA ZAMKOWEGO
 - 2 - HISTORYCZNE CENTRUM
 - 3 - NAJSTARSZA CZĘŚĆ KRAŚNIKA FABRYCZNEGO
 - 4 - ZDEGRADOWANA CZĘŚĆ KRAŚNIKA FABRYCZNEGO
 - 5b - TEREN STREFY PRZEMYSŁOWEJ W KRAŚNIKU FABRYCZNYM
 - 7 - REJON ZARZĘCZA

- TERENY ZABUDOWY MIESZKANIOWEJ JEDNORODZINNEJ
- TERENY ZABUDOWY MIESZKANIOWEJ WIELORODZINNEJ
- TERENY ZABUDOWY MIESZANEJ
- TERENY USŁUG
- TERENY ROZMIESZCZENIA OBIEKTÓW HANDLOWYCH O POWIERZCHNI SPRZEDAŻY POWYŻEJ 2 000 m²
- TERENY PRZEMYSŁU, RZEMIOSŁA, SKŁADÓW I BAZ
- TERENY POWIERZCHNIOWEJ EKSPLOATACJI SUROWCÓW
- TERENY UPRAW POLNYCH
- REZERWY TERENOWE POD PROGRAM MIESZKANIOWY
- TERENY UPRAW OGRÓDNICZYCH
- TERENY ZIELENI PARKOWEJ
- TERENY LASÓW I ZADRZEWIŃ
- TERENY CMENTARZY
- TERENY ZIELENI LĘGOWEJ
- TERENY OGRÓDKÓW DZIAŁKOWYCH
- TERENY ZIELENI NATURALNEJ
- TERENY ZIELENI IZOLACYJNEJ
- WODY OTWARTE
- TERENY CIĄGÓW PIESZYCH, PIESZO-JEZDNYCH
- TERENY KOLEJOWE
- TERENY INFRASTRUKTURY (ELEKTROENERGETYCZNEJ, WODOCIĄGOWEJ, GAZOWEJ, KANALIZACYJNEJ, CIEPŁOWNICZEJ)
- TERENY PARKINGÓW I OBIEKTÓW OBSŁUGI MOTORYZACJI
- TERENY SPECJALNE
- DROGA WEWNĘTRZNA
- DROGA GMINNA
- DROGA POWIATOWA
- DROGA WOJEWÓDZKA
- DROGA KRAJOWA
- PLANOWANA DROGA KRAJOWA EKSPRESOWA S19 - WARIANT 1A
- "BUDYŃ" REJON WYPOCZYNKU I REKREACJI DLA KRAŚNIKA LUBELSKIEGO I FABRYCZNEGO ORAZ ZABUDOWY JEDNORODZINNEJ I PENSJONATOWEJ
- GRANICA KRAŚNICKIEGO OBSZARU CHRONIONEGO KRAJOBRAZU
- DOMINANTY ARCHYTEKTONICZNE
- TERENY NA KTÓRYCH USTALA SIĘ MOŻLIWOŚĆ LOKOWANIA FARM FOTOWOLTAYCZNYCH O WYDAJNOŚCI POWYŻEJ 100 kW

ZMIANA STUDIUM ZATWIERDZONA
UCHWAŁĄ NR XLIV/439/2017
RADY MIASTA KRAŚNIK
Z DNIA 31 sierpnia 2017 r.

OPRACOWANIE: ZMIANA STUDIUM UWARUNKOWAŃ I KIERUNKÓW ZAGOSPODAROWANIA PRZESTRZENNEGO MIASTA KRAŚNIK
ZAMAWIAJĄCY: URZĄD MIASTA KRAŚNIK
UL. LUBELSKA 84, 23-200 KRAŚNIK

OPRACOWANIE: P. A. W. E. P. I. Z. I. O.
ul. Niebieszczacka 20/26
37-450 Grabawa Wola

ZESPÓŁ AUTORSKI:
MGR INŻ. PAWEŁ PIZLO - KIEROWNIK ZESPÓŁU
MGR INŻ. LUKASZ STĘPLEWSKI - KOORDYNATOR PROJEKTU
MGR MICHAŁ PYRA

DATA: sierpień 2017 SKALA: 1 : 10 000

ZMIANY STUDIUM ZATWIERDZONE
UCHWAŁĄ NR LV/344/2014
Z DNIA 4 sierpnia 2014 r.
RADY MIASTA KRAŚNIK

- OZNACZENIA ZMIANY**
- GRANICE ZMIANY
 - LINIE ROZGRANICZAJĄCE TERENY O RÓŻNYM SPOBIE ZAGOSPODAROWANIA
 - TEREN ZABUDOWY MIESZKANIOWEJ JEDNORODZINNEJ
 - TEREN ZABUDOWY MIESZANEJ
 - TEREN USŁUG
 - TEREN PRZEMYSŁU, RZEMIOSŁA, SKŁADÓW I BAZ
 - TEREN LASÓW I ZADRZEWIŃ
 - TEREN OGRÓDKÓW DZIAŁKOWYCH
 - STANOWISKO ARCHEOLOGICZNE
 - EKOLOGICZNY SYSTEM OBSZARÓW CHRONIONYCH
 - OBSZAR OCHRONY POŚREDNIEJ UJĘĆ WÓD
 - LINIA ŚREDNIEGO NAPIĘCIA ZE STREFĄ BEZPIECZEŃSTWA
 - LINIA WYSOKIEGO NAPIĘCIA ZE STREFĄ BEZPIECZEŃSTWA
 - OBSZAR NA KTÓRYM DOPUSZCZA SIĘ LOKALIZACJE URZĄDZEŃ WYTWARZAJĄCYCH ENERGIĘ Z OZE O MOCY PRZEKRAJAJĄCEJ 500 kW WRAZ ZE STREFĄ OCHRONNĄ
 - "BUDYŃ" REJON WYPOCZYNKU I REKREACJI DLA KRAŚNIKA LUBELSKIEGO I FABRYCZNEGO ORAZ ZABUDOWY JEDNORODZINNEJ I PENSJONATOWEJ

ZMIANA STUDIUM ZATWIERDZONA
UCHWAŁĄ NR/2023
RADY MIASTA KRAŚNIK
Z DNIA 2023 r.

P. A. W. E. P. I. Z. I. O.
ul. Niebieszczacka 20/26
37-450 Grabawa Wola

ZESPÓŁ AUTORSKI ZMIANY:
MGR INŻ. PAWEŁ PIZLO - KIEROWNIK ZESPÓŁU
MGR INŻ. LUKASZ STĘPLEWSKI
MGR INŻ. BEATA ZALEWSKA
MGR MICHAŁ PYRA