



# DZIENNIK URZĘDOWY

## WOJEWÓDZTWA LUBELSKIEGO

---

Lublin, dnia 13 listopada 2013 r.

Poz. 4552

### ROZPORZĄDZENIE NR 13/2013 DYREKTORA REGIONALNEGO ZARZĄDU GOSPODARKI WODNEJ W WARSZAWIE

z dnia 22 października 2013 r.

#### **w sprawie ustanowienia strefy ochronnej komunalnego ujęcia wody podziemnej „Głęboka” w Kraśniku**

Na podstawie art. 58 ust. 1 ustawy z dnia 18 lipca 2001 r. Prawo wodne (tekst jednolity: Dz. U. 2012, poz. 145, z późn. zm.<sup>1)</sup>) zarządza się, co następuje:

**§ 1. 1.** Ustanawia się strefę ochronną ujęcia wody podziemnej „Głęboka” w Kraśniku, składającą się z:

- 1) terenu ochrony bezpośredniej;
- 2) terenu ochrony pośredniej.

2. Teren ochrony bezpośredniej o łącznej powierzchni 2417,1 m<sup>2</sup> obejmuje grunty wokół 6 studni i jest przedstawiony na mapie stanowiącej załącznik nr 1 do rozporządzenia oraz zlokalizowany na działkach ewidencyjnych określonych w załączniku nr 2 do rozporządzenia.

3. Teren ochrony pośredniej obejmuje obszar o powierzchni 218,6 ha, przedstawiony na mapie stanowiącej załącznik nr 1 do rozporządzenia, zlokalizowany na działkach ewidencyjnych określonych w załączniku nr 3 do rozporządzenia, wyznaczony granicami, których opis stanowi załącznik nr 4 do rozporządzenia.

**§ 2. 1.** Na terenie ochrony bezpośredniej zabronione jest użytkowanie gruntów do celów nie związanych z eksploatacją ujęcia wody.

2. Na terenie ochrony pośredniej należy:

- 1) odprowadzać wody opadowe w sposób uniemożliwiający przedostawanie się ich do urządzeń służących do poboru wody;
- 2) zagospodarować teren zielenią;
- 3) odprowadzać poza granicę terenu ochrony bezpośredniej ścieki z urządzeń sanitarnych, przeznaczonych do użytku osób zatrudnionych przy obsłudze urządzeń służących do poboru wody;
- 4) ograniczyć do niezbędnych potrzeb przebywanie osób niezatrudnionych przy obsłudze urządzeń służących do poboru wody.

3. Teren ochrony pośredniej należy ogrodzić; na ogrodzeniu należy umieścić tablice zawierające informacje o ujęciu wody i zakazie wstępu osób nieupoważnionych.

**§ 3. 1.** Na terenie ochrony pośredniej zabrania się:

- 1) rolniczego wykorzystania ścieków;
- 2) przechowywania lub składowania odpadów promieniotwórczych;

---

<sup>1)</sup>Zmiany wymienionej ustawy zostały ogłoszone w Dz. U. z 2010 r. Nr 44, poz. 253, z 2012 r. poz. 951 i 1513 oraz z 2013 r. poz. 21 i 165.

- 3) lokalizowania zakładów przemysłowych oraz ferm chowu lub hodowli zwierząt;
- 4) lokalizowania magazynów produktów ropopochodnych oraz innych substancji niebezpiecznych w rozumieniu przepisów ustawy z dnia 27 kwietnia 2001 r. – Prawo ochrony środowiska (Dz. U. 2008 Nr 25, poz. 150, z późn. zm.), a także rurociągów do ich transportu z wyjątkiem magazynów butli z gazem płynnym oraz naziemnych zbiorników gazu płynnego;
- 5) wydobywania kopalin z wyjątkiem już udokumentowanych złóż surowców ilastych ceramiki budowlanej o nazwach „Podlesie-Głęboka”, „Podlesie” i „Podlesie S” o powierzchni do 2 ha, które w chwili obecnej nie są eksploatowane;
- 6) stosowania środków ochrony roślin, które według zezwolenia na ich wprowadzenie do obrotu zaklasyfikowano jako stwarzające zagrożenie dla zdrowia człowieka, organizmów wodnych lub środowiska;
- 7) urządzania nowych parkingów z wyjątkiem parkingów posiadających uszczelnioną nawierzchnię uniemożliwiającą przedostawanie się wód opadowych lub roztopowych do poziomów wodonośnych zasilających ujęcie oraz wyposażonych w system odprowadzania wód opadowych lub roztopowych;
- 8) mycia pojazdów mechanicznych poza myjniami usługowymi posiadającymi uszczelnioną nawierzchnię uniemożliwiającą przedostawanie się wód opadowych i roztopowych do poziomów wodonośnych zasilających ujęcie, wyposażonymi w urządzenia oczyszczające oraz systemy odprowadzające wody opadowe lub roztopowe;
- 9) lokalizowania składowisk odpadów komunalnych, niebezpiecznych, innych niż niebezpieczne i obojętne oraz obojętnych;
- 10) lokalizowania cmentarzy oraz grzebania zwłok zwierzęcych;
- 11) budowy autostrad, dróg ekspresowych, głównych oraz głównych ruchu przyspieszonego;
- 12) lokalizowania nowych ujęć wód podziemnych z wyjątkiem rozbudowy ujęcia, budowy studni awaryjnych lub zastępczych dla ujęcia komunalnego „Głęboka” w Kraśniku;
- 13) wprowadzania ścieków do wód lub do ziemi, z wyjątkiem oczyszczonych wód opadowych i roztopowych oraz wód opadowych i roztopowych, które zgodnie z obowiązującymi przepisami mogą być wprowadzane do wód lub do ziemi bez oczyszczania.

2. Granice terenu ochrony pośredniej należy oznaczyć tablicami informacyjnymi, zgodnie z lokalizacją przedstawioną na mapie w załączniku nr 1 do rozporządzenia.

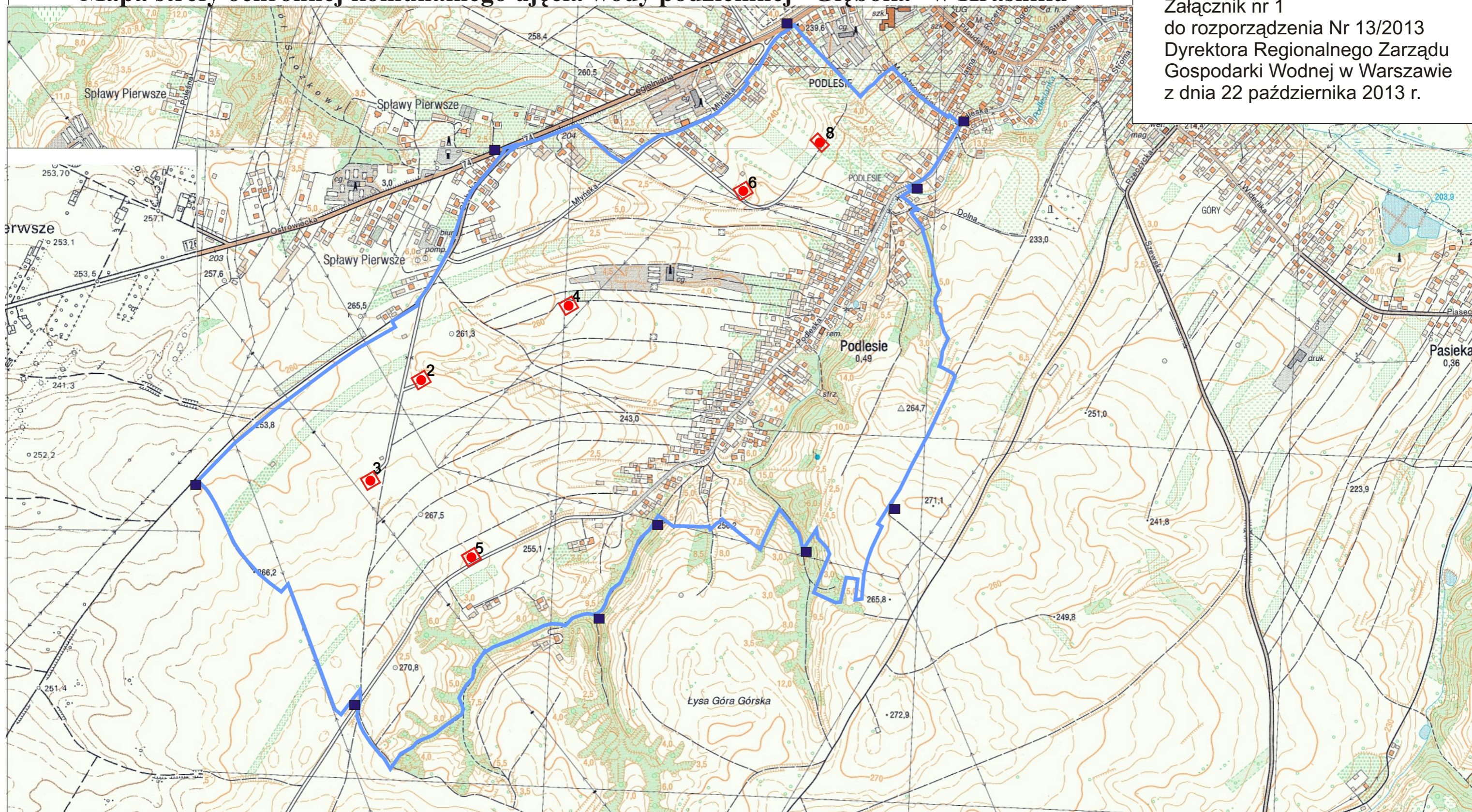
§ 5. Rozporządzenie wchodzi w życie po upływie 14 dni od dnia ogłoszenia w Dzienniku Urzędowym Województwa Lubelskiego.

Dyrektor RZGW  
w Warszawie





**Leszek Bagiński**

## Mapa strefy ochronnej komunalnego ujęcia wody podziemnej "Głęboka" w Kraśniku

Załącznik nr 1  
do rozporządzenia Nr 13/2013  
Dyrektora Regionalnego Zarządu  
Gospodarki Wodnej w Warszawie  
z dnia 22 października 2013 r.



### Objaśnienia:

- |   |                                      |   |                                   |
|---|--------------------------------------|---|-----------------------------------|
|  | studnia ujęcia komunalnego "Głęboka" |  | granica terenu ochrony pośredniej |
|  | granica terenu ochrony bezpośredniej |  | lokalizacja tablic informacyjnych |

skala

0 200 400 600 m



Załącznik Nr 2 do Rozporządzenia Nr 13/2013  
 Dyrektora Regionalnego Zarządu Gospodarki Wodnej  
 w Warszawie  
 z dnia 22 października 2013 r.

**Wykaz działek ewidencyjnych znajdujących się w obrębie terenu ochrony bezpośredniej**

Lp.	Nr studni	Wymiary terenu ochrony bezpośredniej [m]	Jednostka ewidencyjna	Obręb		Nr arkusza	Nr działki	Powierzchnia działki położona w strefie ochronnej [m <sup>2</sup> ]	Działka położona w strefie ochronnej	
				nazwa	nr				w całości	w części
1.	2	20x20	miasto Kraśnik	Podlesie	0011	5	1642	400		x
2.	3	20x20	miasto Kraśnik	Podlesie	0011	3	1643	400		x
3.	4	20x20	miasto Kraśnik	Podlesie	0011	4	1640	400	x	
4.	5	20x20	miasto Kraśnik	Podlesie	0011	5	1644	400		x
5.	6	20x20	miasto Kraśnik	Podlesie	0013	1	208	400		x
6.	8	19,4x21,5	miasto Kraśnik	Podlesie	0013	1	209	417,1		x

Załącznik Nr 3 do Rozporządzenia Nr 13/2013  
 Dyrektora Regionalnego Zarządu Gospodarki Wodnej  
 w Warszawie  
 z dnia 22 października 2013 r.

**Wykaz działek ewidencyjnych znajdujących się w obrębie terenu ochrony pośredniej**

Lp.	Jednostka ewidencyjna	Obręb		Nr arkusza	Nr działki	Powierzchnia działki położona w strefie ochronnej [m <sup>2</sup> ]	Działka położona w strefie ochronnej	
		nazwa	nr				w całości	w części
1.	miasto Kraśnik	Podlesie	0013	-	18	4767	x	
2.	miasto Kraśnik	Podlesie	0013	-	19	4564	x	
3.	miasto Kraśnik	Podlesie	0013	-	20	703	x	
4.	miasto Kraśnik	Podlesie	0013	-	21	418	x	
5.	miasto Kraśnik	Podlesie	0013	-	22	1129	x	
6.	miasto Kraśnik	Podlesie	0013	-	211	9441	x	
7.	miasto Kraśnik	Podlesie	0013	-	23	2405	x	
8.	miasto Kraśnik	Podlesie	0013	-	24	875	x	
9.	miasto Kraśnik	Podlesie	0013	-	25	1593	x	
10.	miasto Kraśnik	Podlesie	0013	-	26	6467	x	
11.	miasto Kraśnik	Podlesie	0013	-	27	4016	x	
12.	miasto Kraśnik	Podlesie	0013	-	28/1	1000	x	
13.	miasto Kraśnik	Podlesie	0013	-	28/2	3166	x	
14.	miasto Kraśnik	Podlesie	0013	-	208	431	x	
15.	miasto Kraśnik	Podlesie	0013	-	41	782	x	
16.	miasto Kraśnik	Podlesie	0013	-	33	2890	x	
17.	miasto Kraśnik	Podlesie	0013	-	29	1038	x	

18.	miasto Kraśnik	Podlesie	0013	-	30	1995	x	
19.	miasto Kraśnik	Podlesie	0013	-	204	778	x	
20.	miasto Kraśnik	Podlesie	0013	-	34	3353	x	
21.	miasto Kraśnik	Podlesie	0013	-	35	3736	x	
22.	miasto Kraśnik	Podlesie	0013	-	36	10239	x	
23.	miasto Kraśnik	Podlesie	0013	-	37	2594	x	
24.	miasto Kraśnik	Podlesie	0013	-	38	4860	x	
25.	miasto Kraśnik	Podlesie	0013	-	219/1	1974	x	
26.	miasto Kraśnik	Podlesie	0013	-	219/2	928	x	
27.	miasto Kraśnik	Podlesie	0013	-	219/3	941	x	
28.	miasto Kraśnik	Podlesie	0013	-	219/4	18728	x	
29.	miasto Kraśnik	Podlesie	0013	-	40/1	5484	x	
30.	miasto Kraśnik	Podlesie	0013	-	40/2	3366	x	
31.	miasto Kraśnik	Podlesie	0013	-	42	2661	x	
32.	miasto Kraśnik	Podlesie	0013	-	43	2975	x	
33.	miasto Kraśnik	Podlesie	0013	-	44	9385	x	
34.	miasto Kraśnik	Podlesie	0013	-	209	472	x	
35.	miasto Kraśnik	Podlesie	0013	-	46/2	4583	x	
36.	miasto Kraśnik	Podlesie	0013	-	46/1	1140	x	
37.	miasto Kraśnik	Podlesie	0013	-	47	1454	x	
38.	miasto Kraśnik	Podlesie	0013	-	48	2573	x	
39.	miasto Kraśnik	Podlesie	0013	-	49	3407	x	
40.	miasto Kraśnik	Podlesie	0013	-	51/1	150	x	
41.	miasto			-	51/2	1522	x	

	Kraśnik	Podlesie	0013					
42.	miasto Kraśnik	Podlesie	0013	-	203/1	240	x	
43.	miasto Kraśnik	Podlesie	0013	-	203/2	139	x	
44.	miasto Kraśnik	Podlesie	0013	-	52/1	59	x	
45.	miasto Kraśnik	Podlesie	0013	-	52/3	996	x	
46.	miasto Kraśnik	Podlesie	0013	-	52/4	1337	x	
47.	miasto Kraśnik	Podlesie	0013	-	53	4455	x	
48.	miasto Kraśnik	Podlesie	0013	-	54/3	4489	x	
49.	miasto Kraśnik	Podlesie	0013	-	54/4	3230	x	
50.	miasto Kraśnik	Podlesie	0013	-	55/5	51	x	
51.	miasto Kraśnik	Podlesie	0013	-	55/4	248	x	
52.	miasto Kraśnik	Podlesie	0013	-	55/3	900	x	
53.	miasto Kraśnik	Podlesie	0013	-	56	3582	x	
54.	miasto Kraśnik	Podlesie	0013	-	57	968	x	
55.	miasto Kraśnik	Podlesie	0013	-	58	2688	x	
56.	miasto Kraśnik	Podlesie	0013	-	754	1317	x	
57.	miasto Kraśnik	Podlesie	0013	-	92/6	1007	x	
58.	miasto Kraśnik	Podlesie	0013	-	92/5	1024	x	
59.	miasto Kraśnik	Podlesie	0013	-	92/4	191	x	
60.	miasto Kraśnik	Podlesie	0013	-	92/3	359	x	
61.	miasto Kraśnik	Podlesie	0013	-	92/2	248	x	
62.	miasto Kraśnik	Podlesie	0013	-	92/1	896	x	
63.	miasto Kraśnik	Podlesie	0013	-	91	4105	x	
64.	miasto Kraśnik	Podlesie	0013	-	90	3958	x	

65.	miasto Kraśnik	Podlesie	0013	-	89	4303	x	
66.	miasto Kraśnik	Podlesie	0013	-	88	4203	x	
67.	miasto Kraśnik	Podlesie	0013	-	87	1814	x	
68.	miasto Kraśnik	Podlesie	0013	-	86	171	x	
69.	miasto Kraśnik	Podlesie	0013	-	85	3239	x	
70.	miasto Kraśnik	Podlesie	0013	-	84	3450	x	
71.	miasto Kraśnik	Podlesie	0013	-	83	6085	x	
72.	miasto Kraśnik	Podlesie	0013	-	82	1975	x	
73.	miasto Kraśnik	Podlesie	0013	-	81	4940	x	
74.	miasto Kraśnik	Podlesie	0013	-	80	6458	x	
75.	miasto Kraśnik	Podlesie	0013	-	79	9815	x	
76.	miasto Kraśnik	Podlesie	0013	-	78	4494	x	
77.	miasto Kraśnik	Podlesie	0013	-	77	2460	x	
78.	miasto Kraśnik	Podlesie	0013	-	76	1272	x	
79.	miasto Kraśnik	Podlesie	0013	-	75	874	x	
80.	miasto Kraśnik	Podlesie	0013	-	74	314	x	
81.	miasto Kraśnik	Podlesie	0013	-	72/1	4265	x	
82.	miasto Kraśnik	Podlesie	0013	-	72/3	685	x	
83.	miasto Kraśnik	Podlesie	0013	-	72/4	596	x	
84.	miasto Kraśnik	Podlesie	0013	-	72/5	818	x	
85.	miasto Kraśnik	Podlesie	0013	-	73	740	x	
86.	miasto Kraśnik	Podlesie	0013	-	71	2237	x	
87.	miasto Kraśnik	Podlesie	0013	-	70/4	762	x	
88.	miasto			-	70/3	2942	x	



	Kraśnik	Podlesie	0013					
89.	miasto Kraśnik	Podlesie	0013	-	70/1	1092	x	
90.	miasto Kraśnik	Podlesie	0013	-	70/2	634	x	
91.	miasto Kraśnik	Podlesie	0013	-	69	1772	x	
92.	miasto Kraśnik	Podlesie	0013	-	68	3130	x	
93.	miasto Kraśnik	Podlesie	0013	-	67	4191	x	
94.	miasto Kraśnik	Podlesie	0013	-	66/1	2553	x	
95.	miasto Kraśnik	Podlesie	0013	-	66/2	2335	x	
96.	miasto Kraśnik	Ośrodek	0011	-	755/1	391	x	
97.	miasto Kraśnik	Ośrodek	0011	-	755/2	664	x	
98.	miasto Kraśnik	Ośrodek	0011	-	756	1168	x	
99.	miasto Kraśnik	Ośrodek	0011	-	757	743	x	
100.	miasto Kraśnik	Ośrodek	0011	-	758	757	x	
101.	miasto Kraśnik	Ośrodek	0011	-	759	1406	x	
102.	miasto Kraśnik	Ośrodek	0011	-	760	1364	x	
103.	miasto Kraśnik	Ośrodek	0011	-	761/1	414	x	
104.	miasto Kraśnik	Ośrodek	0011	-	761/2	505	x	
105.	miasto Kraśnik	Ośrodek	0011	-	761/3	522	x	
106.	miasto Kraśnik	Ośrodek	0011	-	764/2	233	x	
107.	miasto Kraśnik	Ośrodek	0011	-	764/1	64	x	
108.	miasto Kraśnik	Ośrodek	0011	-	762	43	x	
109.	miasto Kraśnik	Ośrodek	0011	-	763	192	x	
110.	miasto Kraśnik	Ośrodek	0011	-	765	876	x	
111.	miasto Kraśnik	Ośrodek	0011	-	766	259	x	

112.	miasto Kraśnik	Ośrodek	0011	-	767	622	x	
113.	miasto Kraśnik	Ośrodek	0011	-	200	2147		x
114.	miasto Kraśnik	Ośrodek	0011	-	201	497		x
115.	miasto Kraśnik	Ośrodek	0011	-	93	2167	x	
116.	gmina Kraśnik	Podlesie	0011	-	271	2470	x	
117.	gmina Kraśnik	Podlesie	0011	-	270	1596		x
118.	gmina Kraśnik	Podlesie	0011	-	269	1757		x
119.	gmina Kraśnik	Podlesie	0011	-	267/1	3620		x
120.	gmina Kraśnik	Podlesie	0011	-	266	4128		x
121.	gmina Kraśnik	Podlesie	0011	-	265	2033		x
122.	gmina Kraśnik	Podlesie	0011	-	264	3724		x
123.	gmina Kraśnik	Podlesie	0011	-	263	2270		x
124.	gmina Kraśnik	Podlesie	0011	-	262	2151		x
125.	gmina Kraśnik	Podlesie	0011	-	261	2442		x
126.	gmina Kraśnik	Podlesie	0011	-	260	3488		x
127.	gmina Kraśnik	Podlesie	0011	-	530	3042	x	
128.	gmina Kraśnik	Podlesie	0011	-	258	640		x
129.	gmina Kraśnik	Podlesie	0011	-	257	3311		x
130.	gmina Kraśnik	Podlesie	0011	-	256	2098		x
131.	gmina Kraśnik	Podlesie	0011	-	255	2846		x
132.	gmina Kraśnik	Podlesie	0011	-	254	3120		x
133.	gmina Kraśnik	Podlesie	0011	-	253	3225		x
134.	gmina Kraśnik	Podlesie	0011	-	252	3442		x
135.	gmina Kraśnik			-	251	3473		x

		Podlesie	0011					
136.	gmina Kraśnik	Podlesie	0011	-	250	3590		x
137.	gmina Kraśnik	Podlesie	0011	-	249	3967		x
138.	gmina Kraśnik	Podlesie	0011	-	248	3813		x
139.	gmina Kraśnik	Podlesie	0011	-	247	4680		x
140.	gmina Kraśnik	Podlesie	0011	-	246	3188		x
141.	gmina Kraśnik	Podlesie	0011	-	244	9405		x
142.	gmina Kraśnik	Podlesie	0011	-	212/3	4306	x	
143.	gmina Kraśnik	Podlesie	0011	-	210/2	6607	x	
144.	gmina Kraśnik	Podlesie	0011	-	1643	1051	x	
145.	gmina Kraśnik	Podlesie	0011	-	209/5	7241	x	
146.	gmina Kraśnik	Podlesie	0011	-	209/4	52	x	
147.	gmina Kraśnik	Podlesie	0011	-	208/2	5435	x	
148.	gmina Kraśnik	Podlesie	0011	-	208/1	218	x	
149.	gmina Kraśnik	Podlesie	0011	-	207/2	4792	x	
150.	gmina Kraśnik	Podlesie	0011	-	207/1	387	x	
151.	gmina Kraśnik	Podlesie	0011	-	206/2	5138	x	
152.	gmina Kraśnik	Podlesie	0011	-	206/1	487	x	
153.	gmina Kraśnik	Podlesie	0011	-	205/2	5510	x	
154.	gmina Kraśnik	Podlesie	0011	-	205/1	748	x	
155.	gmina Kraśnik	Podlesie	0011	-	204/2	4869	x	
156.	gmina Kraśnik	Podlesie	0011	-	204/1	769	x	
157.	gmina Kraśnik	Podlesie	0011	-	203/5	6485	x	
158.	gmina Kraśnik	Podlesie	0011	-	203/3	1003	x	

159.	gmina Kraśnik	Podlesie	0011	-	203/4	118	x	
160.	gmina Kraśnik	Podlesie	0011	-	202	3949	x	
161.	gmina Kraśnik	Podlesie	0011	-	1347/8	2633	x	
162.	gmina Kraśnik	Podlesie	0011	-	1347/6	1106	x	
163.	gmina Kraśnik	Podlesie	0011	-	1347/7	245	x	
164.	gmina Kraśnik	Podlesie	0011	-	201/5	13103	x	
165.	gmina Kraśnik	Podlesie	0011	-	201/3	1941	x	
166.	gmina Kraśnik	Podlesie	0011	-	201/4	1103	x	
167.	gmina Kraśnik	Podlesie	0011	-	200	8018	x	
168.	gmina Kraśnik	Podlesie	0011	-	199/5	3206	x	
169.	gmina Kraśnik	Podlesie	0011	-	199/3	1376	x	
170.	gmina Kraśnik	Podlesie	0011	-	199/4	1511	x	
171.	gmina Kraśnik	Podlesie	0011	-	211/3	1311	x	
172.	gmina Kraśnik	Podlesie	0011	-	211/4	1131	x	
173.	gmina Kraśnik	Podlesie	0011	-	211/5	3170	x	
174.	gmina Kraśnik	Podlesie	0011	-	198/5	5249	x	
175.	gmina Kraśnik	Podlesie	0011	-	198/3	887	x	
176.	gmina Kraśnik	Podlesie	0011	-	198/4	1177	x	
177.	gmina Kraśnik	Podlesie	0011	-	197/5	5039	x	
178.	gmina Kraśnik	Podlesie	0011	-	197/3	885	x	
179.	gmina Kraśnik	Podlesie	0011	-	197/4	1280	x	
180.	gmina Kraśnik	Podlesie	0011	-	196/5	4857	x	
181.	gmina Kraśnik	Podlesie	0011	-	196/3	877	x	
182.	gmina Kraśnik			-	196/4	1408	x	

		Podlesie	0011					
183.	gmina Kraśnik	Podlesie	0011	-	195/3	5197	x	
184.	gmina Kraśnik	Podlesie	0011	-	195/1	885	x	
185.	gmina Kraśnik	Podlesie	0011	-	195/2	1570	x	
186.	gmina Kraśnik	Podlesie	0011	-	194	3685	x	
187.	gmina Kraśnik	Podlesie	0011	-	1362/3	1215	x	
188.	gmina Kraśnik	Podlesie	0011	-	1362/1	880	x	
189.	gmina Kraśnik	Podlesie	0011	-	1362/2	1651	x	
190.	gmina Kraśnik	Podlesie	0011	-	193/3	6057	x	
191.	gmina Kraśnik	Podlesie	0011	-	193/1	943	x	
192.	gmina Kraśnik	Podlesie	0011	-	193/2	1870	x	
193.	gmina Kraśnik	Podlesie	0011	-	192/3	6593	x	
194.	gmina Kraśnik	Podlesie	0011	-	192/1	967	x	
195.	gmina Kraśnik	Podlesie	0011	-	192/2	2022	x	
196.	gmina Kraśnik	Podlesie	0011	-	191/3	7982	x	
197.	gmina Kraśnik	Podlesie	0011	-	191/1	980	x	
198.	gmina Kraśnik	Podlesie	0011	-	191/2	2062	x	
199.	gmina Kraśnik	Podlesie	0011	-	190/5	10208	x	
200.	gmina Kraśnik	Podlesie	0011	-	190/3	1214	x	
201.	gmina Kraśnik	Podlesie	0011	-	190/4	3396	x	
202.	gmina Kraśnik	Podlesie	0011	-	189/7	2888	x	
203.	gmina Kraśnik	Podlesie	0011	-	189/6	524	x	
204.	gmina Kraśnik	Podlesie	0011	-	189/3	565	x	
205.	gmina Kraśnik	Podlesie	0011	-	189/4	1507	x	

206.	gmina Kraśnik	Podlesie	0011	-	188/6	436	x	
207.	gmina Kraśnik	Podlesie	0011	-	188/4	431	x	
208.	gmina Kraśnik	Podlesie	0011	-	188/5	1315	x	
209.	gmina Kraśnik	Podlesie	0011	-	187/5	1071	x	
210.	gmina Kraśnik	Podlesie	0011	-	187/3	1171	x	
211.	gmina Kraśnik	Podlesie	0011	-	187/4	3607	x	
212.	gmina Kraśnik	Podlesie	0011	-	188/2	6816	x	
213.	gmina Kraśnik	Podlesie	0011	-	186/3	4639	x	
214.	gmina Kraśnik	Podlesie	0011	-	186/1	878	x	
215.	gmina Kraśnik	Podlesie	0011	-	186/2	3005	x	
216.	gmina Kraśnik	Podlesie	0011	-	185/4	1597	x	
217.	gmina Kraśnik	Podlesie	0011	-	1636	5378	x	
218.	gmina Kraśnik	Podlesie	0011	-	1679	194	x	
219.	gmina Kraśnik	Podlesie	0011	-	342/2	2381	x	
220.	gmina Kraśnik	Podlesie	0011	-	343/2	1010	x	
221.	gmina Kraśnik	Podlesie	0011	-	344/2	2080	x	
222.	gmina Kraśnik	Podlesie	0011	-	345/2	1835	x	
223.	gmina Kraśnik	Podlesie	0011	-	346/2	3369	x	
224.	gmina Kraśnik	Podlesie	0011	-	347/2	3691	x	
225.	gmina Kraśnik	Podlesie	0011	-	348/2	2237	x	
226.	gmina Kraśnik	Podlesie	0011	-	349/2	2344	x	
227.	gmina Kraśnik	Podlesie	0011	-	350/2	8636	x	
228.	gmina Kraśnik	Podlesie	0011	-	351/2	4786	x	
229.	gmina Kraśnik			-	352/2	4440	x	

		Podlesie	0011					
230.	gmina Kraśnik	Podlesie	0011	-	353/3	4790	x	
231.	gmina Kraśnik	Podlesie	0011	-	353/1	500	x	
232.	gmina Kraśnik	Podlesie	0011	-	1642	856	x	
233.	gmina Kraśnik	Podlesie	0011	-	354/3	13933	x	
234.	gmina Kraśnik	Podlesie	0011	-	355/2	4060	x	
235.	gmina Kraśnik	Podlesie	0011	-	396	4080	x	
236.	gmina Kraśnik	Podlesie	0011	-	1641/1	638	x	
237.	gmina Kraśnik	Podlesie	0011	-	1641/2	2381	x	
238.	gmina Kraśnik	Podlesie	0011	-	1641/3	555	x	
239.	gmina Kraśnik	Podlesie	0011	-	356/2	4272	x	
240.	gmina Kraśnik	Podlesie	0011	-	357/4	4433	x	
241.	gmina Kraśnik	Podlesie	0011	-	357/3	47	x	
242.	gmina Kraśnik	Podlesie	0011	-	358/3	215	x	
243.	gmina Kraśnik	Podlesie	0011	-	358/4	4087	x	
244.	gmina Kraśnik	Podlesie	0011	-	359/3	398	x	
245.	gmina Kraśnik	Podlesie	0011	-	359/4	3985	x	
246.	gmina Kraśnik	Podlesie	0011	-	360/3	547	x	
247.	gmina Kraśnik	Podlesie	0011	-	360/4	4668	x	
248.	gmina Kraśnik	Podlesie	0011	-	361/3	1111	x	
249.	gmina Kraśnik	Podlesie	0011	-	361/4	7493	x	
250.	gmina Kraśnik	Podlesie	0011	-	362/3	1260	x	
251.	gmina Kraśnik	Podlesie	0011	-	362/4	7165	x	
252.	gmina Kraśnik	Podlesie	0011	-	362/5	149	x	

253.	gmina Kraśnik	Podlesie	0011	-	363/4	881	x	
254.	gmina Kraśnik	Podlesie	0011	-	363/5	4971	x	
255.	gmina Kraśnik	Podlesie	0011	-	363/6	138	x	
256.	gmina Kraśnik	Podlesie	0011	-	364/1	985	x	
257.	gmina Kraśnik	Podlesie	0011	-	364/2	6225	x	
258.	gmina Kraśnik	Podlesie	0011	-	364/3	594	x	
259.	gmina Kraśnik	Podlesie	0011	-	365/1	969	x	
260.	gmina Kraśnik	Podlesie	0011	-	365/2	6073	x	
261.	gmina Kraśnik	Podlesie	0011	-	365/3	758	x	
262.	gmina Kraśnik	Podlesie	0011	-	366/1	596	x	
263.	gmina Kraśnik	Podlesie	0011	-	366/2	3935	x	
264.	gmina Kraśnik	Podlesie	0011	-	366/3	604	x	
265.	gmina Kraśnik	Podlesie	0011	-	367/1	899	x	
266.	gmina Kraśnik	Podlesie	0011	-	367/2	5720	x	
267.	gmina Kraśnik	Podlesie	0011	-	367/3	963	x	
268.	gmina Kraśnik	Podlesie	0011	-	368/1	842	x	
269.	gmina Kraśnik	Podlesie	0011	-	368/2	5750	x	
270.	gmina Kraśnik	Podlesie	0011	-	368/3	1060	x	
271.	gmina Kraśnik	Podlesie	0011	-	369/1	1546	x	
272.	gmina Kraśnik	Podlesie	0011	-	369/2	10780	x	
273.	gmina Kraśnik	Podlesie	0011	-	369/3	2282	x	
274.	gmina Kraśnik	Podlesie	0011	-	370/1	2473	x	
275.	gmina Kraśnik	Podlesie	0011	-	370/2	25513	x	
276.	gmina Kraśnik			-	370/3	4655	x	



		Podlesie	0011					
277.	gmina Kraśnik	Podlesie	0011	-	371/1	932	x	
278.	gmina Kraśnik	Podlesie	0011	-	371/2	3605	x	
279.	gmina Kraśnik	Podlesie	0011	-	371/3	2936	x	
280.	gmina Kraśnik	Podlesie	0011	-	371/5	874	x	
281.	gmina Kraśnik	Podlesie	0011	-	371/6	690	x	
282.	gmina Kraśnik	Podlesie	0011	-	371/7	1952	x	
283.	gmina Kraśnik	Podlesie	0011	-	372/1	825	x	
284.	gmina Kraśnik	Podlesie	0011	-	372/2	7162	x	
285.	gmina Kraśnik	Podlesie	0011	-	372/3	1846	x	
286.	gmina Kraśnik	Podlesie	0011	-	411	562	x	
287.	gmina Kraśnik	Podlesie	0011	-	373/2	7915	x	
288.	gmina Kraśnik	Podlesie	0011	-	373/1	796	x	
289.	gmina Kraśnik	Podlesie	0011	-	373/3	2283	x	
290.	gmina Kraśnik	Podlesie	0011	-	374/4	2576	x	
291.	gmina Kraśnik	Podlesie	0011	-	374/2	842	x	
292.	gmina Kraśnik	Podlesie	0011	-	374/3	294	x	
293.	gmina Kraśnik	Podlesie	0011	-	375/1	1003	x	
294.	gmina Kraśnik	Podlesie	0011	-	545/1	340	x	
295.	gmina Kraśnik	Podlesie	0011	-	424/1	3456	x	
296.	gmina Kraśnik	Podlesie	0011	-	420/1	2169	x	
297.	gmina Kraśnik	Podlesie	0011	-	412/1	992	x	
298.	gmina Kraśnik	Podlesie	0011	-	863	1130	x	
299.	gmina Kraśnik	Podlesie	0011	-	867	2401	x	

300.	gmina Kraśnik	Podlesie	0011	-	1345	5492	x	
301.	gmina Kraśnik	Podlesie	0011	-	862/2	2185	x	
302.	gmina Kraśnik	Podlesie	0011	-	862/1	182	x	
303.	gmina Kraśnik	Podlesie	0011	-	377/1	1230	x	
304.	gmina Kraśnik	Podlesie	0011	-	377/2	824	x	
305.	gmina Kraśnik	Podlesie	0011	-	872	1106	x	
306.	gmina Kraśnik	Podlesie	0011	-	871	1660	x	
307.	gmina Kraśnik	Podlesie	0011	-	1325	862	x	
308.	gmina Kraśnik	Podlesie	0011	-	378/3	2840	x	
309.	gmina Kraśnik	Podlesie	0011	-	378/1	1398	x	
310.	gmina Kraśnik	Podlesie	0011	-	378/2	10333	x	
311.	gmina Kraśnik	Podlesie	0011	-	379/2	6430	x	
312.	gmina Kraśnik	Podlesie	0011	-	379/1	874	x	
313.	gmina Kraśnik	Podlesie	0011	-	379/3	3136	x	
314.	gmina Kraśnik	Podlesie	0011	-	1374	2603	x	
315.	gmina Kraśnik	Podlesie	0011	-	380/3	253	x	
316.	gmina Kraśnik	Podlesie	0011	-	380/4	115	x	
317.	gmina Kraśnik	Podlesie	0011	-	380/7	198	x	
318.	gmina Kraśnik	Podlesie	0011	-	380/5	903	x	
319.	gmina Kraśnik	Podlesie	0011	-	380/6	2349	x	
320.	gmina Kraśnik	Podlesie	0011	-	380/1	3949	x	
321.	gmina Kraśnik	Podlesie	0011	-	402/3	2931	x	
322.	gmina Kraśnik	Podlesie	0011	-	402/4	2679	x	
323.	gmina Kraśnik			-	1673	2688	x	

		Podlesie	0011					
324.	gmina Kraśnik	Podlesie	0011	-	1672/2	15029	x	
325.	gmina Kraśnik	Podlesie	0011	-	1672/1	2458	x	
326.	gmina Kraśnik	Podlesie	0011	-	1672/3	7973	x	
327.	gmina Kraśnik	Podlesie	0011	-	386/3	3659	x	
328.	gmina Kraśnik	Podlesie	0011	-	386/1	939	x	
329.	gmina Kraśnik	Podlesie	0011	-	386/2	5807	x	
330.	gmina Kraśnik	Podlesie	0011	-	387/2	5296	x	
331.	gmina Kraśnik	Podlesie	0011	-	387/1	843	x	
332.	gmina Kraśnik	Podlesie	0011	-	387/3	3531	x	
333.	gmina Kraśnik	Podlesie	0011	-	388/3	3789	x	
334.	gmina Kraśnik	Podlesie	0011	-	388/1	878	x	
335.	gmina Kraśnik	Podlesie	0011	-	388/2	5358	x	
336.	gmina Kraśnik	Podlesie	0011	-	1674/2	12993	x	
337.	gmina Kraśnik	Podlesie	0011	-	1674/1	2164	x	
338.	gmina Kraśnik	Podlesie	0011	-	1674/3	2245	x	
339.	gmina Kraśnik	Podlesie	0011	-	823	2855	x	
340.	gmina Kraśnik	Podlesie	0011	-	390	2286	x	
341.	gmina Kraśnik	Podlesie	0011	-	1675	611	x	
342.	gmina Kraśnik	Podlesie	0011	-	392/3	4665	x	
343.	gmina Kraśnik	Podlesie	0011	-	391/3	424	x	
344.	gmina Kraśnik	Podlesie	0011	-	391/4	3913	x	
345.	gmina Kraśnik	Podlesie	0011	-	392/1	1070	x	
346.	gmina Kraśnik	Podlesie	0011	-	392/2	1223	x	

347.	gmina Kraśnik	Podlesie	0011	-	821	3082	x	
348.	gmina Kraśnik	Podlesie	0011	-	1368/6	7288	x	
349.	gmina Kraśnik	Podlesie	0011	-	1368/5	1918	x	
350.	gmina Kraśnik	Podlesie	0011	-	1368/7	407	x	
351.	gmina Kraśnik	Podlesie	0011	-	1368/2	289	x	
352.	gmina Kraśnik	Podlesie	0011	-	1368/1	523	x	
353.	gmina Kraśnik	Podlesie	0011	-	394	12058	x	
354.	gmina Kraśnik	Podlesie	0011	-	395	2264	x	
355.	gmina Kraśnik	Podlesie	0011	-	403/1	1003	x	
356.	gmina Kraśnik	Podlesie	0011	-	403/2	6432	x	
357.	gmina Kraśnik	Podlesie	0011	-	403/3	2903	x	
358.	gmina Kraśnik	Podlesie	0011	-	1644	401	x	
359.	gmina Kraśnik	Podlesie	0011	-	397/1	615	x	
360.	gmina Kraśnik	Podlesie	0011	-	397/2	1779	x	
361.	gmina Kraśnik	Podlesie	0011	-	398/2	2074	x	
362.	gmina Kraśnik	Podlesie	0011	-	399/1	60	x	
363.	gmina Kraśnik	Podlesie	0011	-	399/3	473	x	
364.	gmina Kraśnik	Podlesie	0011	-	399/4	1559	x	
365.	gmina Kraśnik	Podlesie	0011	-	400	1758	x	
366.	gmina Kraśnik	Podlesie	0011	-	401	468	x	
367.	gmina Kraśnik	Podlesie	0011	-	435	831	x	
368.	gmina Kraśnik	Podlesie	0011	-	434	485	x	
369.	gmina Kraśnik	Podlesie	0011	-	433	829	x	
370.	gmina Kraśnik			-	432	892	x	

		Podlesie	0011					
371.	gmina Kraśnik	Podlesie	0011	-	431	553	x	
372.	gmina Kraśnik	Podlesie	0011	-	430	1231	x	
373.	gmina Kraśnik	Podlesie	0011	-	429	1560	x	
374.	gmina Kraśnik	Podlesie	0011	-	428	1259	x	
375.	gmina Kraśnik	Podlesie	0011	-	427/1	2570	x	
376.	gmina Kraśnik	Podlesie	0011	-	427/2	2966	x	
377.	gmina Kraśnik	Podlesie	0011	-	422/1	4432	x	
378.	gmina Kraśnik	Podlesie	0011	-	421	297	x	
379.	gmina Kraśnik	Podlesie	0011	-	419/4	1432	x	
380.	gmina Kraśnik	Podlesie	0011	-	419/5	8802	x	
381.	gmina Kraśnik	Podlesie	0011	-	419/1	6090	x	
382.	gmina Kraśnik	Podlesie	0011	-	419/6	2191	x	
383.	gmina Kraśnik	Podlesie	0011	-	419/7	5289	x	
384.	gmina Kraśnik	Podlesie	0011	-	414/1	24	x	
385.	gmina Kraśnik	Podlesie	0011	-	414/2	771	x	
386.	gmina Kraśnik	Podlesie	0011	-	546/1	503	x	
387.	gmina Kraśnik	Podlesie	0011	-	546/2	8946	x	
388.	gmina Kraśnik	Podlesie	0011	-	404	5836	x	
389.	gmina Kraśnik	Podlesie	0011	-	405	6053	x	
390.	gmina Kraśnik	Podlesie	0011	-	406	5836	x	
391.	gmina Kraśnik	Podlesie	0011	-	407	13351	x	
392.	gmina Kraśnik	Podlesie	0011	-	408	537	x	
393.	gmina Kraśnik	Podlesie	0011	-	443	6106	x	

394.	gmina Kraśnik	Podlesie	0011	-	410	5373	x	
395.	gmina Kraśnik	Podlesie	0011	-	875/3	5027	x	
396.	gmina Kraśnik	Podlesie	0011	-	875/2	3036	x	
397.	gmina Kraśnik	Podlesie	0011	-	875/1	5458	x	
398.	gmina Kraśnik	Podlesie	0011	-	409	17797	x	
399.	gmina Kraśnik	Podlesie	0011	-	413	11177	x	
400.	gmina Kraśnik	Podlesie	0011	-	418	944	x	
401.	gmina Kraśnik	Podlesie	0011	-	441/2	4443	x	
402.	gmina Kraśnik	Podlesie	0011	-	441/3	17906	x	
403.	gmina Kraśnik	Podlesie	0011	-	441/4	5983	x	
404.	gmina Kraśnik	Podlesie	0011	-	415/2	2005	x	
405.	gmina Kraśnik	Podlesie	0011	-	415/1	17	x	
406.	gmina Kraśnik	Podlesie	0011	-	416	3553	x	
407.	gmina Kraśnik	Podlesie	0011	-	417	7750	x	
408.	gmina Kraśnik	Podlesie	0011	-	445/1	2104	x	
409.	gmina Kraśnik	Podlesie	0011	-	445/4	4035	x	
410.	gmina Kraśnik	Podlesie	0011	-	445/3	5705	x	
411.	gmina Kraśnik	Podlesie	0011	-	421	297	x	
412.	gmina Kraśnik	Podlesie	0011	-	442/1	369	x	
413.	gmina Kraśnik	Podlesie	0011	-	442/2	3807	x	
414.	gmina Kraśnik	Podlesie	0011	-	446/2	9461	x	
415.	gmina Kraśnik	Podlesie	0011	-	446/1	8264	x	
416.	gmina Kraśnik	Podlesie	0011	-	436/1	415	x	
417.	gmina Kraśnik			-	436/2	1967	x	

		Podlesie	0011					
418.	gmina Kraśnik	Podlesie	0011	-	436/3	768	x	
419.	gmina Kraśnik	Podlesie	0011	-	437	2480	x	
420.	gmina Kraśnik	Podlesie	0011	-	438	304	x	
421.	gmina Kraśnik	Podlesie	0011	-	877	6558	x	
422.	gmina Kraśnik	Podlesie	0011	-	453	520		x
423.	gmina Kraśnik	Podlesie	0011	-	451	1239	x	
424.	gmina Kraśnik	Podlesie	0011	-	1629	61	x	
425.	gmina Kraśnik	Podlesie	0011	-	807	656	x	
426.	gmina Kraśnik	Podlesie	0011	-	454/2	374	x	
427.	gmina Kraśnik	Podlesie	0011	-	454/1	1819	x	
428.	gmina Kraśnik	Podlesie	0011	-	456	490	x	
429.	gmina Kraśnik	Podlesie	0011	-	455	191	x	
430.	gmina Kraśnik	Podlesie	0011	-	458	2747	x	
431.	gmina Kraśnik	Podlesie	0011	-	459	1308	x	
432.	gmina Kraśnik	Podlesie	0011	-	460	777	x	
433.	gmina Kraśnik	Podlesie	0011	-	467	3323	x	
434.	gmina Kraśnik	Podlesie	0011	-	549	8728	x	
435.	gmina Kraśnik	Podlesie	0011	-	509	941	x	
436.	gmina Kraśnik	Podlesie	0011	-	1630	2970	x	
437.	gmina Kraśnik	Podlesie	0011	-	462	627	x	
438.	gmina Kraśnik	Podlesie	0011	-	461	835	x	
439.	gmina Kraśnik	Podlesie	0011	-	548	1632	x	
440.	gmina Kraśnik	Podlesie	0011	-	490	1207	x	

441.	gmina Kraśnik	Podlesie	0011	-	1607	2344	x	
442.	gmina Kraśnik	Podlesie	0011	-	547	927	x	
443.	gmina Kraśnik	Podlesie	0011	-	544	5780	x	
444.	gmina Kraśnik	Podlesie	0011	-	376	216	x	
445.	gmina Kraśnik	Podlesie	0011	-	543	889	x	
446.	gmina Kraśnik	Podlesie	0011	-	538	1786	x	
447.	gmina Kraśnik	Podlesie	0011	-	539	1581	x	
448.	gmina Kraśnik	Podlesie	0011	-	541	930	x	
449.	gmina Kraśnik	Podlesie	0011	-	542	1765	x	
450.	gmina Kraśnik	Podlesie	0011	-	536	1506	x	
451.	gmina Kraśnik	Podlesie	0011	-	534	938	x	
452.	gmina Kraśnik	Podlesie	0011	-	1626	481	x	
453.	gmina Kraśnik	Podlesie	0011	-	537	1311	x	
454.	gmina Kraśnik	Podlesie	0011	-	814	320	x	
455.	gmina Kraśnik	Podlesie	0011	-	533/1	982	x	
456.	gmina Kraśnik	Podlesie	0011	-	533/2	2498	x	
457.	gmina Kraśnik	Podlesie	0011	-	1315	712	x	
458.	gmina Kraśnik	Podlesie	0011	-	531	853	x	
459.	gmina Kraśnik	Podlesie	0011	-	535	623	x	
460.	gmina Kraśnik	Podlesie	0011	-	529	2019	x	
461.	gmina Kraśnik	Podlesie	0011	-	528	1768	x	
462.	gmina Kraśnik	Podlesie	0011	-	525	441	x	
463.	gmina Kraśnik	Podlesie	0011	-	526	1555	x	
464.	gmina Kraśnik			-	523	1328	x	



		Podlesie	0011					
465.	gmina Kraśnik	Podlesie	0011	-	524	986	x	
466.	gmina Kraśnik	Podlesie	0011	-	522	1138	x	
467.	gmina Kraśnik	Podlesie	0011	-	521	1016	x	
468.	gmina Kraśnik	Podlesie	0011	-	520	2691	x	
469.	gmina Kraśnik	Podlesie	0011	-	519/1	3622	x	
470.	gmina Kraśnik	Podlesie	0011	-	519/2	778	x	
471.	gmina Kraśnik	Podlesie	0011	-	1337	417	x	
472.	gmina Kraśnik	Podlesie	0011	-	861	301	x	
473.	gmina Kraśnik	Podlesie	0011	-	518	1332	x	
474.	gmina Kraśnik	Podlesie	0011	-	517	1173	x	
475.	gmina Kraśnik	Podlesie	0011	-	516	704	x	
476.	gmina Kraśnik	Podlesie	0011	-	510	7004	x	
477.	gmina Kraśnik	Podlesie	0011	-	527	1101	x	
478.	gmina Kraśnik	Podlesie	0011	-	515	546	x	
479.	gmina Kraśnik	Podlesie	0011	-	514	772	x	
480.	gmina Kraśnik	Podlesie	0011	-	513	731	x	
481.	gmina Kraśnik	Podlesie	0011	-	512	935	x	
482.	gmina Kraśnik	Podlesie	0011	-	506	463	x	
483.	gmina Kraśnik	Podlesie	0011	-	505	482	x	
484.	gmina Kraśnik	Podlesie	0011	-	504	1107	x	
485.	gmina Kraśnik	Podlesie	0011	-	503	545	x	
486.	gmina Kraśnik	Podlesie	0011	-	507	1052	x	
487.	gmina Kraśnik	Podlesie	0011	-	502	271	x	

488.	gmina Kraśnik	Podlesie	0011	-	501	416	x	
489.	gmina Kraśnik	Podlesie	0011	-	500	814	x	
490.	gmina Kraśnik	Podlesie	0011	-	499/1	519	x	
491.	gmina Kraśnik	Podlesie	0011	-	499/2	495	x	
492.	gmina Kraśnik	Podlesie	0011	-	498	516	x	
493.	gmina Kraśnik	Podlesie	0011	-	497	903	x	
494.	gmina Kraśnik	Podlesie	0011	-	496	1394	x	
495.	gmina Kraśnik	Podlesie	0011	-	495	174	x	
496.	gmina Kraśnik	Podlesie	0011	-	494	257	x	
497.	gmina Kraśnik	Podlesie	0011	-	493	151	x	
498.	gmina Kraśnik	Podlesie	0011	-	492	214	x	
499.	gmina Kraśnik	Podlesie	0011	-	550	327	x	
500.	gmina Kraśnik	Podlesie	0011	-	551	857	x	
501.	gmina Kraśnik	Podlesie	0011	-	610	893	x	
502.	gmina Kraśnik	Podlesie	0011	-	1350	718	x	
503.	gmina Kraśnik	Podlesie	0011	-	606	305	x	
504.	gmina Kraśnik	Podlesie	0011	-	612	238	x	
505.	gmina Kraśnik	Podlesie	0011	-	605	1399	x	
506.	gmina Kraśnik	Podlesie	0011	-	1359	264	x	
507.	gmina Kraśnik	Podlesie	0011	-	613	571	x	
508.	gmina Kraśnik	Podlesie	0011	-	614 /1	1087	x	
509.	gmina Kraśnik	Podlesie	0011	-	614/2	4879	x	
510.	gmina Kraśnik	Podlesie	0011	-	614/3	4579	x	
511.	gmina Kraśnik			-	615	3900	x	

		Podlesie	0011					
512.	gmina Kraśnik	Podlesie	0011	-	608	128	x	
513.	gmina Kraśnik	Podlesie	0011	-	607	171	x	
514.	gmina Kraśnik	Podlesie	0011	-	611	291	x	
515.	gmina Kraśnik	Podlesie	0011	-	553	1304	x	
516.	gmina Kraśnik	Podlesie	0011	-	554	292	x	
517.	gmina Kraśnik	Podlesie	0011	-	555	477	x	
518.	gmina Kraśnik	Podlesie	0011	-	556	257	x	
519.	gmina Kraśnik	Podlesie	0011	-	557	298	x	
520.	gmina Kraśnik	Podlesie	0011	-	558	215	x	
521.	gmina Kraśnik	Podlesie	0011	-	559	353	x	
522.	gmina Kraśnik	Podlesie	0011	-	616	6386	x	
523.	gmina Kraśnik	Podlesie	0011	-	618/2	6718	x	
524.	gmina Kraśnik	Podlesie	0011	-	617	957	x	
525.	gmina Kraśnik	Podlesie	0011	-	604	1829	x	
526.	gmina Kraśnik	Podlesie	0011	-	560	452	x	
527.	gmina Kraśnik	Podlesie	0011	-	561	449	x	
528.	gmina Kraśnik	Podlesie	0011	-	562	378	x	
529.	gmina Kraśnik	Podlesie	0011	-	563	748	x	
530.	gmina Kraśnik	Podlesie	0011	-	564	764	x	
531.	gmina Kraśnik	Podlesie	0011	-	565	623	x	
532.	gmina Kraśnik	Podlesie	0011	-	566	1979	x	
533.	gmina Kraśnik	Podlesie	0011	-	567	1475	x	
534.	gmina Kraśnik	Podlesie	0011	-	568	1238	x	

535.	gmina Kraśnik	Podlesie	0011	-	569	1745	x	
536.	gmina Kraśnik	Podlesie	0011	-	570	1195	x	
537.	gmina Kraśnik	Podlesie	0011	-	571	2474	x	
538.	gmina Kraśnik	Podlesie	0011	-	572	1986	x	
539.	gmina Kraśnik	Podlesie	0011	-	573	1020	x	
540.	gmina Kraśnik	Podlesie	0011	-	574	1699	x	
541.	gmina Kraśnik	Podlesie	0011	-	575	5809	x	
542.	gmina Kraśnik	Podlesie	0011	-	576	13837	x	
543.	gmina Kraśnik	Podlesie	0011	-	577	870	x	
544.	gmina Kraśnik	Podlesie	0011	-	578	3106	x	
545.	gmina Kraśnik	Podlesie	0011	-	579	4300	x	
546.	gmina Kraśnik	Podlesie	0011	-	580	1441	x	
547.	gmina Kraśnik	Podlesie	0011	-	581	994	x	
548.	gmina Kraśnik	Podlesie	0011	-	582	1079	x	
549.	gmina Kraśnik	Podlesie	0011	-	583	960	x	
550.	gmina Kraśnik	Podlesie	0011	-	584	1624	x	
551.	gmina Kraśnik	Podlesie	0011	-	585	1543	x	
552.	gmina Kraśnik	Podlesie	0011	-	586	2162	x	
553.	gmina Kraśnik	Podlesie	0011	-	588	1906	x	
554.	gmina Kraśnik	Podlesie	0011	-	589	8308	x	
555.	gmina Kraśnik	Podlesie	0011	-	856	3611	x	
556.	gmina Kraśnik	Podlesie	0011	-	826	2033	x	
557.	gmina Kraśnik	Podlesie	0011	-	509	941	x	
558.	gmina Kraśnik			-	590/1	4722	x	

		Podlesie	0011					
559.	gmina Kraśnik	Podlesie	0011	-	591	359	x	
560.	gmina Kraśnik	Podlesie	0011	-	592	2854	x	
561.	gmina Kraśnik	Podlesie	0011	-	593	2682	x	
562.	gmina Kraśnik	Podlesie	0011	-	596	2260	x	
563.	gmina Kraśnik	Podlesie	0011	-	597	2037	x	
564.	gmina Kraśnik	Podlesie	0011	-	601	5965	x	
565.	gmina Kraśnik	Podlesie	0011	-	603	5688	x	
566.	gmina Kraśnik	Podlesie	0011	-	1342	4971	x	
567.	gmina Kraśnik	Podlesie	0011	-	595	3041	x	
568.	gmina Kraśnik	Podlesie	0011	-	598	6019	x	
569.	gmina Kraśnik	Podlesie	0011	-	599	6377	x	
570.	gmina Kraśnik	Podlesie	0011	-	600	5813	x	
571.	gmina Kraśnik	Podlesie	0011	-	604	1829	x	
572.	gmina Kraśnik	Podlesie	0011	-	618/1	6050	x	
573.	gmina Kraśnik	Podlesie	0011	-	618/2	6719	x	
574.	gmina Kraśnik	Podlesie	0011	-	1352	20516	x	
575.	gmina Kraśnik	Podlesie	0011	-	627	13156	x	
576.	gmina Kraśnik	Podlesie	0011	-	628	5722	x	
577.	gmina Kraśnik	Podlesie	0011	-	629	2215	x	
578.	gmina Kraśnik	Podlesie	0011	-	630	3847	x	
579.	gmina Kraśnik	Podlesie	0011	-	631	150	x	
580.	gmina Kraśnik	Podlesie	0011	-	632	4383	x	
581.	gmina Kraśnik	Podlesie	0011	-	633	4748	x	

582.	gmina Kraśnik	Podlesie	0011	-	1341	4088	x	
583.	gmina Kraśnik	Podlesie	0011	-	340	6477	x	
584.	gmina Kraśnik	Podlesie	0011	-	339	3764	x	
585.	gmina Kraśnik	Podlesie	0011	-	338	4120	x	
586.	gmina Kraśnik	Podlesie	0011	-	337	3209	x	
587.	gmina Kraśnik	Podlesie	0011	-	336/1	2579	x	
588.	gmina Kraśnik	Podlesie	0011	-	336/2	2338	x	
589.	gmina Kraśnik	Podlesie	0011	-	335/1	1609	x	
590.	gmina Kraśnik	Podlesie	0011	-	335/2	1238	x	
591.	gmina Kraśnik	Podlesie	0011	-	335/3	3394	x	
592.	gmina Kraśnik	Podlesie	0011	-	334/1	2002	x	
593.	gmina Kraśnik	Podlesie	0011	-	334/2	3584	x	
594.	gmina Kraśnik	Podlesie	0011	-	333	8500	x	
595.	gmina Kraśnik	Podlesie	0011	-	332	9502	x	
596.	gmina Kraśnik	Podlesie	0011	-	331	6416	X	
597.	gmina Kraśnik	Podlesie	0011	-	330	5683	X	
598.	gmina Kraśnik	Podlesie	0011	-	329	6830	x	
599.	gmina Kraśnik	Podlesie	0011	-	328	7404	x	
600.	gmina Kraśnik	Podlesie	0011	-	327	7004	x	
601.	gmina Kraśnik	Podlesie	0011	-	326	7078	x	
602.	gmina Kraśnik	Podlesie	0011	-	325	7156	x	
603.	gmina Kraśnik	Podlesie	0011	-	324	4712	x	
604.	gmina Kraśnik	Podlesie	0011	-	323	17009	x	
605.	gmina Kraśnik			-	322	11787	x	

		Podlesie	0011					
606.	gmina Kraśnik	Podlesie	0011	-	321	13740	x	
607.	gmina Kraśnik	Podlesie	0011	-	320	13090	x	
608.	gmina Kraśnik	Podlesie	0011	-	341/2	1601	x	
609.	gmina Kraśnik	Podlesie	0011	-	319/2	17042	x	
610.	gmina Kraśnik	Podlesie	0011	-	318/2	2023	x	
611.	gmina Kraśnik	Podlesie	0011	-	317/5	526	x	
612.	gmina Kraśnik	Podlesie	0011	-	1640	400	x	
613.	gmina Kraśnik	Podlesie	0011	-	317/4	1362	x	
614.	gmina Kraśnik	Podlesie	0011	-	316/3	7068	x	
615.	gmina Kraśnik	Podlesie	0011	-	316/4	1710	x	
616.	gmina Kraśnik	Podlesie	0011	-	315/3	3174	x	
617.	gmina Kraśnik	Podlesie	0011	-	315/4	2958	x	
618.	gmina Kraśnik	Podlesie	0011	-	315/5	10128	x	
619.	gmina Kraśnik	Podlesie	0011	-	314/5	14520	x	
620.	gmina Kraśnik	Podlesie	0011	-	314/4	2976	x	
621.	gmina Kraśnik	Podlesie	0011	-	314/3	4230	x	
622.	gmina Kraśnik	Podlesie	0011	-	313/3	21788	x	
623.	gmina Kraśnik	Podlesie	0011	-	312/3	22357	x	
624.	gmina Kraśnik	Podlesie	0011	-	1379	1649	x	
625.	gmina Kraśnik	Podlesie	0011	-	393	1226	x	
626.	gmina Kraśnik	Podlesie	0011	-	385	1840	x	
627.	gmina Kraśnik	Podlesie	0011	-	311	5249	x	
628.	gmina Kraśnik	Podlesie	0011	-	309/2	4021	x	

629.	gmina Kraśnik	Podlesie	0011	-	383/2	3829	x	
630.	gmina Kraśnik	Podlesie	0011	-	306/3	1290	x	
631.	gmina Kraśnik	Podlesie	0011	-	306/2	1258	x	
632.	gmina Kraśnik	Podlesie	0011	-	306/1	1257	x	
633.	gmina Kraśnik	Podlesie	0011	-	307	3452	x	
634.	gmina Kraśnik	Podlesie	0011	-	308	2302	x	
635.	gmina Kraśnik	Podlesie	0011	-	384	3607	x	
636.	gmina Kraśnik	Podlesie	0011	-	1380	2265	x	
637.	gmina Kraśnik	Podlesie	0011	-	305/2	12066	x	
638.	gmina Kraśnik	Podlesie	0011	-	303/2	8135	x	
639.	gmina Kraśnik	Podlesie	0011	-	304/2	10216	x	
640.	gmina Kraśnik	Podlesie	0011	-	304/1	5107	x	
641.	gmina Kraśnik	Podlesie	0011	-	302/5	22067	x	
642.	gmina Kraśnik	Podlesie	0011	-	302/1	2810	x	
643.	gmina Kraśnik	Podlesie	0011	-	301/3	12961	x	
644.	gmina Kraśnik	Podlesie	0011	-	1639	3806	x	
645.	gmina Kraśnik	Podlesie	0011	-	300/3	13086	x	
646.	gmina Kraśnik	Podlesie	0011	-	1638	401	x	
647.	gmina Kraśnik	Podlesie	0011	-	299/2	543	x	
648.	gmina Kraśnik	Podlesie	0011	-	298/1	18704	x	
649.	gmina Kraśnik	Podlesie	0011	-	1381	8734	x	
650.	gmina Kraśnik	Podlesie	0011	-	297/3	6118	x	
651.	gmina Kraśnik	Podlesie	0011	-	1637	6613	x	
652.	gmina Kraśnik			-	297/2	891	x	



		Podlesie	0011					
653.	gmina Kraśnik	Podlesie	0011	-	296/2	3413	x	
654.	gmina Kraśnik	Podlesie	0011	-	295/20	4075	x	
655.	gmina Kraśnik	Podlesie	0011	-	296/4	11975	x	
656.	gmina Kraśnik	Podlesie	0011	-	1383/2	5594	x	
657.	gmina Kraśnik	Podlesie	0011	-	1382	2566	x	
658.	gmina Kraśnik	Podlesie	0011	-	295/2	1878	x	
659.	gmina Kraśnik	Podlesie	0011	-	295/4	5576	x	
660.	gmina Kraśnik	Podlesie	0011	-	294/5	2283	x	
661.	gmina Kraśnik	Podlesie	0011	-	294/3	1381	x	
662.	gmina Kraśnik	Podlesie	0011	-	294/1	3976	x	
663.	gmina Kraśnik	Podlesie	0011	-	294/2	2324	x	
664.	gmina Kraśnik	Podlesie	0011	-	532	1592	x	
665.	gmina Kraśnik	Podlesie	0011	-	293/1	10619	x	
666.	gmina Kraśnik	Podlesie	0011	-	293/3	249	x	
667.	gmina Kraśnik	Podlesie	0011	-	277/3	7033	x	
668.	gmina Kraśnik	Podlesie	0011	-	276/3	8057	x	
669.	gmina Kraśnik	Podlesie	0011	-	276/1	8295	x	
670.	gmina Kraśnik	Podlesie	0011	-	277/1	10704	x	
671.	gmina Kraśnik	Podlesie	0011	-	279	975	x	
672.	gmina Kraśnik	Podlesie	0011	-	34/1	1801	x	
673.	gmina Kraśnik	Podlesie	0011	-	292/1	1882	x	
674.	gmina Kraśnik	Podlesie	0011	-	34/5	859	x	
675.	gmina Kraśnik	Podlesie	0011	-	34/6	1050	x	

676.	gmina Kraśnik	Podlesie	0011	-	34/7	1050	x	
677.	gmina Kraśnik	Podlesie	0011	-	34/8	105	x	
678.	gmina Kraśnik	Podlesie	0011	-	34/9	1549	x	
679.	gmina Kraśnik	Podlesie	0011	-	34/3	387	x	
680.	gmina Kraśnik	Podlesie	0011	-	278	391	x	
681.	gmina Kraśnik	Podlesie	0011	-	280	552	x	
682.	gmina Kraśnik	Podlesie	0011	-	281	761	x	
683.	gmina Kraśnik	Podlesie	0011	-	282	1497	x	
684.	gmina Kraśnik	Podlesie	0011	-	283	1497	x	
685.	gmina Kraśnik	Podlesie	0011	-	284	332	x	
686.	gmina Kraśnik	Podlesie	0011	-	285	496	x	
687.	gmina Kraśnik	Podlesie	0011	-	286	506	x	
688.	gmina Kraśnik	Podlesie	0011	-	287	1710	x	
689.	gmina Kraśnik	Podlesie	0011	-	292/3	1114	x	
690.	gmina Kraśnik	Podlesie	0011	-	292/4	366	x	
691.	gmina Kraśnik	Podlesie	0011	-	292/5	715	x	
692.	gmina Kraśnik	Podlesie	0011	-	292/6	426	x	
693.	gmina Kraśnik	Podlesie	0011	-	292/7	715	x	
694.	gmina Kraśnik	Podlesie	0011	-	292/8	715	x	
695.	gmina Kraśnik	Podlesie	0011	-	292/9	716	x	
696.	gmina Kraśnik	Podlesie	0011	-	292/10	763	x	
697.	gmina Kraśnik	Podlesie	0011	-	292/11	405	x	
698.	gmina Kraśnik	Podlesie	0011	-	288/2	1336	x	
699.	gmina Kraśnik			-	288/4	1030	x	

		Podlesie	0011					
700.	gmina Kraśnik	Podlesie	0011	-	288/5	324	x	
701.	gmina Kraśnik	Podlesie	0011	-	288/6	714	x	
702.	gmina Kraśnik	Podlesie	0011	-	288/7	697	x	
703.	gmina Kraśnik	Podlesie	0011	-	288/8	392	x	
704.	gmina Kraśnik	Podlesie	0011	-	288/9	701	x	
705.	gmina Kraśnik	Podlesie	0011	-	288/10	700	x	
706.	gmina Kraśnik	Podlesie	0011	-	288/11	316	x	
707.	gmina Kraśnik	Podlesie	0011	-	288/12	766	x	
708.	gmina Kraśnik	Podlesie	0011	-	288/13	745	x	
709.	gmina Kraśnik	Podlesie	0011	-	289	863	x	
710.	gmina Kraśnik	Podlesie	0011	-	290	819	x	
711.	gmina Kraśnik	Podlesie	0011	-	291	959	x	
712.	gmina Kraśnik	Góry	4	1	138/2	3354	x	
713.	gmina Kraśnik	Góry	4	1	136	6313	x	
714.	gmina Kraśnik	Góry	4	1	135/2	7018	x	
715.	gmina Kraśnik	Góry	4	1	134	3241	x	
716.	gmina Kraśnik	Góry	4	1	133	13615	x	
717.	gmina Kraśnik	Góry	4	1	131	12716	x	

Załącznik Nr 4 do Rozporządzenia Nr 13/2013

Dyrektora Regionalnego Zarządu Gospodarki Wodnej

w Warszawie

z dnia 22 października 2013 r.

### **Opis przebiegu granicy terenu ochrony pośredniej ujęcia wody podziemnej „Głęboka” w Kraśniku**

Granica terenu ochrony pośredniej od zbiegu ulic Głęboka i Cegielniana (północno-wschodni narożnik działki nr 1636) biegnie w kierunku północno-wschodnim ul. Cegielnianą wzdłuż działki nr 1636, do działki nr 281, dalej północnymi granicami działek nr: 281, 280, 278, 34/3, 279, 277/1, 276/1 (Gmina Kraśnik, Obręb Podlesie), skręca wzdłuż działki nr 276/1 (Miasto Kraśnik, Obręb Podlesie) w kierunku południowo-wschodnim. Z powrotem biegnie w kierunku północno-wschodnim ul. Młyńską północno-zachodnią granicą działek nr: 211, 28/1, 30, 204, 34, 35, 36, 37, 38, 219/1, 219/2, 219/3, 40/1, 40/2, 42, 43, 44, 46/2, 47, 49, 203/1, 52/1, 52/3, 53, 54/3, 55/3, 56, 57, (Miasto Kraśnik, Obręb Podlesie), skręca w kierunku południowo-wschodnim wzdłuż północno-wschodnich granic działek nr 57 i 58 (Miasto Kraśnik, Obręb Podlesie). Po dotarciu do działki nr 85 (Miasto Kraśnik, Obręb Podlesie) zmienia kierunek na północno-wschodni i biegnie wzdłuż północno-zachodnich granic działek nr 85, 88, 89, 90, 91, 92/1, 754, (Miasto Kraśnik, Obręb Podlesie). Następnie biegnie w kierunku południowo-wschodnim ul. Wiosenną wzdłuż północno-wschodnich granic działek nr: 754, 755/1, 755/2, 756, 757, 758, 759, 760, 761/1, 761/3, 762, 763, 765 (Miasto Kraśnik, Obręb Podlesie), skręca w kierunku południowym i biegnie ul. Podleską wzdłuż południowo-wschodnich granic działek nr 765, 766, 767, 92/6, 91, 90, 89, 87, 86, 84, 83, 81, 80, (Miasto Kraśnik, Obręb Podlesie), przecina działkę nr 200 (ul. Podleska) i działkę nr 202 (Miasto Kraśnik, Obręb Podlesie), i biegnie wzdłuż północno-wschodniej i południowej granicy działki nr 93 (Miasto Kraśnik, Obręb Podlesie). Następnie przecina działkę nr 201-ul. Dolna (Miasto Kraśnik, Obręb Podlesie) i w kierunku południowym biegnie wzdłuż północno-wschodnich granic działek nr 614/1, 614/2, 614/3, 615, 616, 1352, 627, 628, 632, 633, przebiega wzdłuż południowo-wschodnich granic działek nr 633, 631, 630 (Gmina Kraśnik, Obręb Podlesie), 136, 138/2 (Gmina Kraśnik, Obręb Góry), skręca w kierunku zachodnim wzdłuż południowych granic działek nr 138/2, 136, 135/2, 134, 133, 131 (Gmina Kraśnik, Obręb Góry). Wszystkie następne wymienione działki znajdują się w gminie Kraśnik, obręb Podlesie. Skręca w kierunku południowo-zachodnim wzdłuż działki nr 603 i wzdłuż południowo-zachodnich granic działek nr 603, 601, 509 i biegnie w kierunku północno-zachodnim. Skręca w kierunku południowo-zachodnim wzdłuż południowo-wschodnich granic działek nr 549 i 467, skręca w kierunku północno-zachodnim wzdłuż południowej granicy działki nr 467, skręca w kierunku zachodnim wzdłuż południowych granic działek nr 462, 457, 459, 458, przecina działkę nr 453 i dalej biegnie w kierunku zachodnim wzdłuż południowych granic działek nr 877, 438 i 437. Następnie skręca w kierunku południowo-zachodnim wzdłuż południowo-wschodniej granicy działek nr 436/2, 436/1 i 436/3 (ul. Jarowa) i dalej w tym samym kierunku wzdłuż południowo-wschodnich granic działek nr 409, 875/3, 443, 410. Skręca na północny-zachód, przecina działkę nr 402/4 i biegnie wzdłuż jej południowo-zachodniej granicy, potem skręca w kierunku południowo-zachodnim wzdłuż południowo-wschodniej granicy działki nr 271 i ponownie skręca w kierunku północno-zachodnim wzdłuż południowo-zachodniej granicy tej samej działki, następnie przecina działki nr 270, 269, 267/1, 266, 265, 264, 263, 262, 261, 260, 258, 257, 255, 254, 253, 252, 251, 250, 249, 248, 247, 246 i 244 dobiega do południowo-wschodniej granicy działki nr 212/3 w odległości 30 m od północno-wschodniego naroża działki nr 213. Dociera do południowo-wschodniego naroża działki nr 212/3 i biegnie na północny zachód wzdłuż południowo-zachodniej granicy działek nr 212/3, 210/2, 209/5, 208/2, 207/2, 206/2, 205/2, 204/2, 203/5, 202, 201/5, 200, 198/5, 197/5, 196/5, 195/3, 194, 193/3, 192/3, 191/3, 190/5, 189/7, 188/2 i 186/3. Następnie skręca na północny wschód i biegnie wzdłuż północno-zachodniej granicy działek nr 186/3, 186/1 oraz 186/2, skręca na północny zachód wzdłuż południowo-wschodniej granicy działki nr 185/4 i wzdłuż południowo-zachodniej i północno-wschodniej granicy tej działki biegnie na północny wschód. Dalej granica skręca wzdłuż granicy działki nr 1636 na północny zachód a następnie na północny wschód i dociera do północno-zachodniego naroża działki nr 1636 przy ul. Głęboka – do punktu początkowego.