



**Gminny Program Rewitalizacji  
Miasta Kraśnik**  
na lata 2023-2030

**Raport z konsultacji społecznych w sprawie wyznaczenia  
obszaru zdegradowanego i obszaru rewitalizacji  
miasta Kraśnik**

Kraśnik, lipiec 2022 r.



## **SPIS TREŚCI**

1. Wprowadzenie .....	3
2. Przedmiot konsultacji społecznych .....	4
3. Podstawa prawna .....	4
4. Podmioty uprawnione do uczestnictwa w konsultacjach .....	4
5. Termin konsultacji .....	5
6. Forma i tryb konsultacji .....	5
7. Przebieg konsultacji społecznych .....	5
8. Podsumowanie złożonych uwag, formularzy konsultacyjnych i wyników ankiet .....	6
8.1 Formularz konsultacyjny .....	6
8.2 Ankiety .....	6
9. Podziękowanie .....	12
Załącznik nr 1 – Wzór formularza .....	13
Załącznik nr 2 – Wzór ankiety .....	16



## **1. WPROWADZENIE**

Przez ostatnie lata jesteśmy świadkami bardzo dynamicznego procesu modernizacji i rozbudowy infrastruktury miasta Kraśnik. Jest to możliwe m.in. dzięki szeroko prowadzonym w Kraśniku działaniom o charakterze rewitalizacyjnym i modernizacyjnym. Chcąc kontynuować te działania, Burmistrz Miasta Kraśnik zainicjował prace nad **Gminnym Programem Rewitalizacji Miasta Kraśnik na lata 2023-2030** – dokumentem, w którym z jednej strony zidentyfikowane zostaną obszary wymagające interwencji, a z drugiej, określone cele rewitalizacji i planowane kierunki działań, które umożliwią szybki i zrównoważony rozwój miasta Kraśnik.

**Rewitalizacja** – to kompleksowe działania mające na celu doprowadzenie do stanu, w którym obiekt lub obszar zdegradowany staje się w pełni wartościowy i funkcjonalny. Proces rewitalizacji dotyczy nie tylko infrastruktury, ale przede wszystkim tworzenia optymalnych warunków do życia dla społeczności na rewitalizowanym obszarze. Celem rewitalizacji jest równomierne ożywienie i rozwój miasta, co będzie możliwe poprzez stworzenie odpowiednich ku temu warunków. Najważniejszy w rewitalizacji jest wymiar społeczny i gospodarczy, ale także przestrzenno-funkcjonalny, techniczny i środowiskowy. Opracowany Gminy Program Rewitalizacji określi cele rewitalizacji oraz kierunki działań we wszystkich obszarach.

Zaangażowanie społeczne powinno odgrywać istotną rolę w tworzeniu i wdrażaniu programu rewitalizacji w mieście. Konsultacje społeczne to proces, w którym przedstawiciele władz przedstawiają mieszkańcom swoje plany dotyczące np. aktów prawnych, inwestycji lub innych przedsięwzięć, które będą miały wpływ na życie codzienne i pracę mieszkańców. Pozwalają na uzyskanie opinii, stanowisk, propozycji, itp. od instytucji i osób, których dotkną, w sposób bezpośredni lub pośredni skutki proponowanych przez administrację działań.

Przeprowadzone konsultacje społeczne w znacznym stopniu zmniejszą ryzyko, że stworzony dokument nie będzie uwzględniał oczekiwań poszczególnych grup, do których jest adresowany. Podczas trwania konsultacji społecznych interesariusze, przede wszystkim mieszkańcy, ale także przedsiębiorcy, organizacje pozarządowe i inne zainteresowane strony miały możliwość zapoznania się z treścią konsultowanych dokumentów. Konsultacje nie ograniczą się jednak tylko do przedstawienia dokumentu, ale także do wysłuchania opinii i sugestii na jego temat, modyfikowania i informowania o ostatecznej decyzji. Przedmiotem prowadzonych konsultacji społecznych było wyznaczenie obszarów zdegradowanych oraz obszarów rewitalizacji do Gminnego Programu Rewitalizacji.



## **2. PRZEDMIOT KONSULTACJI SPOŁECZNYCH**

Przeprowadzenie konsultacji społecznych miało na celu zebrania uwag, opinii i propozycji dotyczących wyznaczenia obszaru zdegradowanego oraz rewitalizacji na podstawie analizy koncentracji negatywnych zjawisk ze sfery społecznej oraz uzupełniająco ze sfery gospodarczej, środowiskowej, przestrzenno-funkcjonalnej, a także technicznej.

## **3. PODSTAWA PRAWNA**

Konsultacje społeczne przeprowadzono na podstawie art. 11 ust. 3 w związku z art. 6 ustawy z dnia 9 października 2015 r. o rewitalizacji (t.j. Dz.U. z 2021 r. poz. 485), uchwały nr XIV/127/2019 Rady Miasta Kraśnik z dnia 28 listopada 2019 r. w sprawie określenia zasad i trybu przeprowadzania konsultacji z mieszkańcami Miasta Kraśnik oraz Zarządzenia nr 281/2022 Burmistrza Miasta Kraśnik z dnia 03 czerwca 2022 r. w sprawie konsultacji społecznych projektu uchwały Rady Miasta Kraśnik w sprawie wyznaczenia obszaru zdegradowanego i obszaru rewitalizacji miasta Kraśnik.

## **4. PODMIOTY UPRAWNIONE DO UCZESTNICTWA W KONSULTACJACH**

Do udziału w konsultacjach uprawnieni byli:

- mieszkańcy miasta,
- mieszkańcy obszaru rewitalizacji oraz właściciele, użytkownicy wieczystych nieruchomości i podmioty zarządzające nieruchomościami znajdującymi się na tym obszarze,
- podmioty prowadzące lub zamierzające prowadzić na obszarze gminy działalność gospodarczą,
- podmioty prowadzące lub zamierzające prowadzić na obszarze miasta działalność społeczną, w tym organizacje pozarządowe i grupy nieformalne,
- jednostki samorządu terytorialnego i ich jednostki organizacyjne,
- organy władzy publicznej,
- inne podmioty realizujące na obszarze rewitalizacji uprawnienia Skarbu Państwa.

## **5. TERMIN KONSULTACJI**

Konsultacje społeczne w sprawie wyznaczenia obszaru zdegradowanego i obszaru rewitalizacji przeprowadzono w terminie od **03 czerwca 2022 r.** do **04 lipca 2022 r.**



## 6. FORMA I TRYB KONSULTACJI SPOŁECZNYCH

Konsultacje społeczne prowadzone były w formie:

- spotkań konsultacyjnych z mieszkańcami miasta Kraśnik oraz Radnymi Miasta,
- zbierania pisemnych i elektronicznych uwag mieszkańców w oparciu o formularz konsultacyjny,
- badania ankietowego w formie papierowej i elektronicznej.

Wypełnione formularze i ankiety można było dostarczyć pocztą tradycyjną na adres: Urząd Miasta Kraśnik, ul. Lubelska 84, 23-200 Kraśnik; osobiście do Kancelarii Ogólnej Urzędu Miasta, ul. Lubelska 84 (parter) lub do Biura Strategii i Obsługi Inwestorów Miasta Kraśnik, ul. Lubelska 84, pokój nr 106 (I piętro), od poniedziałku do piątku w godzinach pracy Urzędu Miasta Kraśnik; drogą elektroniczną na adres: [kancelaria@krasnik.eu](mailto:kancelaria@krasnik.eu).

Informacje i wyjaśnienia były udzielane przez pracowników Biura Strategii i Obsługi Inwestorów oraz członków Zespołu Zadaniowego ds. opracowania Gminnego Programu Rewitalizacji Miasta Kraśnik na lata 2023-2030.

## 7. PRZEBIEG KONSULTACJI SPOŁECZNYCH

W dniu 03 czerwca 2022 r. Zarządzeniem nr 281/2022 Burmistrza Miasta Kraśnik w sprawie konsultacji społecznych projektu uchwały Rady Miasta Kraśnik w sprawie wyznaczenia obszaru zdegradowanego i obszaru rewitalizacji miasta Kraśnik podano do publicznej informacji termin i tryb przeprowadzenia konsultacji społecznych. Zarządzenie zostało zamieszczone w Biuletynie Informacji Publicznej oraz na stronie internetowej miasta Kraśnik pod linkiem <https://www.krasnik.eu/nasze-miasto/gminny-program-rewitalizacji-miasta-krasnik-na-lata-2023-2030>.

Informacje na temat proponowanego obszaru zdegradowanego i obszaru rewitalizacji miasta Kraśnik oraz możliwościach i formach wnoszenia uwag, w postaci:

- 1) projektu uchwały Rady Miasta Kraśnik w sprawie wyznaczenia obszaru zdegradowanego oraz obszaru rewitalizacji miasta Kraśnik, wraz z mapami obszaru zdegradowanego i obszaru rewitalizacji w Mieście Kraśnik,
- 2) diagnozy służącej wyznaczeniu obszaru zdegradowanego i obszaru rewitalizacji miasta Kraśnik,
- 3) streszczenia diagnozy służącej wyznaczeniu obszaru zdegradowanego i obszaru rewitalizacji miasta Kraśnik,
- 4) formularza konsultacyjnego dotyczącego wyznaczenia obszaru zdegradowanego i obszaru rewitalizacji miasta Kraśnik,
- 5) ankiety dotyczącej wyznaczenia obszaru zdegradowanego i obszaru rewitalizacji miasta Kraśnik,



dostępne były od 3 czerwca 2022 r. na stronie miasta w zakładce REWITALIZACJA:  
(<https://www.krasnik.eu/nasze-miasto/zaproszenie-na-konsultacje-spoeczne>).

W dniach 13-14 czerwca 2022 roku odbyły się dwa spotkania konsultacyjne zorganizowane i przeprowadzone przez przedstawiciela wykonawcy i członków zespołu zadaniowego ds. opracowania Gminnego Programu Rewitalizacji Miasta Kraśnik na lata 2023-2030, z mieszkańcami, przedstawicielami przedsiębiorców, organizacji pozarządowych i jednostek organizacyjnych Urzędu Miasta Kraśnik. W ww. spotkaniach wzięło udział ponad 40 osób.

Uczestnicy spotkań zostali zapoznani z kluczowymi zagadnieniami dotyczącymi procesu rewitalizacji tj. z definicją rewitalizacji, podstawami prawnymi związanymi z procesem rewitalizacji, z zakresem tematycznym programu rewitalizacji, etapami tworzenia gminnego programu rewitalizacji, czym jest obszar zdegradowany i obszar rewitalizacji, jakie znaczenie w procesie rewitalizacji ma partycypacja społeczna. Przedstawiono i szczegółowo omówiono metodologię wyznaczania obszaru zdegradowanego i obszaru rewitalizacji, przy wykorzystaniu danych i wskaźników do delimitacji podobszarów zdegradowanych i podobszarów rewitalizacji. Podejmowano dyskusje z uczestnikami na temat wyznaczonych obszarów zaprezentowanych na wyłożonych mapach. Interesariusze procesu rewitalizacji mieli możliwość wyrażania swoich opinii i sugestii.

20 czerwca 2022 roku odbyło się spotkanie konsultacyjne z Radnymi Miasta Kraśnik. W spotkaniu udział wzięło 9 Radnych. Obecni Radni zapoznani zostali z metodologią wyznaczania obszaru zdegradowanego i obszaru rewitalizacji, przedstawiono Radnym mapy wyznaczonych obszarów.



## 8. PODSUMOWANIE ZŁOŻONYCH UWAG, FORMULARZY KONSULTACYJNYCH I WYNIKÓW ANKIET

Miasto Kraśnik dopuściło możliwość zgłaszania uwag związanych z granicami obszaru zdegradowanego i obszaru rewitalizacji w dwóch formach, poprzez wypełnienie:

- 1) formularza konsultacyjnego,
- 2) anonimowej ankiety.

Forma bardziej sformalizowana w postaci formularza konsultacyjnego preferowana jest zwykle przez zorganizowane prawnie podmioty instytucjonalne i firmy. Ankieta anonimowa chętniej wypełniana jest przez osoby fizyczne. Dzięki takim formom zgłaszania uwag, propozycji zmian i opinii w sposób aktywny w konsultacjach wzięło udział więcej podmiotów i osób, niż gdyby skupiono się wyłącznie na jednej formie przyjmowania uwag, propozycji zmian i wyrażenia swojej opinii.

### 8.1. Formularze konsultacyjne

W czasie trwania konsultacji społecznych, tj. od 3 czerwca 2022 r. do 4 lipca 2022 r. wpłynął jeden formularz konsultacyjny.

Formularz 1.

Uwagi, propozycje i opinie zawarte w złożonym formularzu	Stanowisko Burmistrza Miasta Kraśnik
Spółdzielnia Mieszkaniowa „Metalowiec” zgłosiła potrzebę rozszerzenia proponowanego obszaru zdegradowanego i obszaru rewitalizacji o tereny osiedla mieszkaniowego „Metalowiec”, związane z ulicami: Grunwaldzką (numery 1, 3, 5, 8, 10, 12, 14), Metalowców (nr 2 – 9), Klonową (numery 7, 9, 11, 13, 15, 17), Aleją Niepodległości (nr 24, 28), Dekutowskiego (nr 2, 5, 7) oraz fragmentem ulicy Stefana Lelka-Sowy wzdłuż budynku mieszkalnego wielorodzinnego przy Alei Niepodległości 21. Wnioskodawca argumentował swój wniosek koniecznością wykonania prac modernizacyjnych w zakresie wymiany instalacji c.o, wodno-kanalizacyjnej,	W trakcie delimitacji obszaru zdegradowanego i obszaru rewitalizacji stwierdzono nagromadzenie problemów społecznych wśród mieszkańców części bloków wielorodzinnych zlokalizowanych przy ul. Grunwaldzkiej, Metalowców Klonowej, Dutkowskiego, Lelka-Sowy i Al. Niepodległości. Na podstawie dostępnych danych na moment opracowywania pierwotnej „Diagnozy służącej wyznaczeniu obszaru zdegradowanego i obszaru rewitalizacji miasta Kraśnik” na części terenu nie stwierdzono współwystępowania innych problemów, tj.: środowiskowych, gospodarczych, przestrzenno-funkcjonalnych lub technicznych.

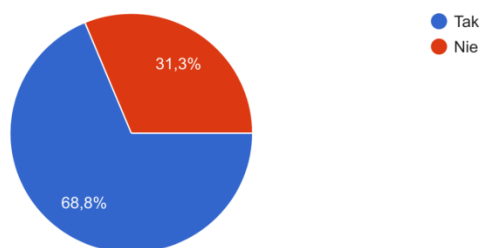


<p>deszczowej, sanitarnej i elektrycznej oraz montażu ogniw fotowoltaicznych dla potrzeb zasilania budynków mieszkalnych w „zieloną energię”, co podniesie standard i jakość życia mieszkańców jednego z najstarszych osiedli Kraśnika.</p>	<p>Dopiero szczegółowe dane i informacje otrzymane od Spółdzielni Mieszkaniowej „Metalowiec” pokazały, że obok problemów społecznych występują tam problemy o charakterze przestrzenno-funkcyjnym i technicznym.</p> <p>Włączenie tych dodatkowych działek nie spowoduje przekroczenia limitów ustawowych związanych z liczbą ludności i powierzchnią miasta. W związku z powyższym zgłoszona uwaga została uwzględniona.</p>
---	---

## 8.2. Ankiety

Od 3 czerwca 2022 r. – do 4 lipca 2022 r. wpłynęło 16 anonimowych ankiet. Na pytania nr 1 „Czy granice obszaru zdegradowanego i obszaru rewitalizacji zostały trafnie wyznaczone?” zdecydowana większość respondentów, bo aż 68,75% (11 osób) wskazała, iż zostały trafnie wyznaczone, natomiast 31,25% (5 osób) wniosło uwagi do wyznaczonego obszaru.

1. Czy granice obszaru zdegradowanego i obszaru rewitalizacji zostały trafnie wyznaczone?  
16 odpowiedzi







Ankieta 1.

<b>Uwagi, propozycje i opinie zawarte w złożonym formularzu</b>	<b>Stanowisko Burmistrza Miasta Kraśnik</b>
<p>„Wyznaczony teren nie obejmuje całego obszaru, który wymagałby rewitalizacji. Oddany do użytku pod koniec 2021 r. fragment drogi ekspresowej S-19 biegnący w granicach administracyjnych miasta znaczenie pogorszył jakość życia mieszkańców osiedla kolejowego, zwłaszcza w rejonie ulic: Wojskowa, Brzozowa, Orzechowa, Gajowa, Kwiatkowicka, Roztocze. Nieustający szum utrudnia wypoczynek, wartość działek budowlanych uległa obniżeniu, zmniejszyła się atrakcyjność tej części miasta. Aby przyciągnąć nowych mieszkańców ważna jest rozbudowa infrastruktury drogowej oraz innej, niezbędnej przy budownictwie mieszkaniowym. Aby zapobiec wyludnianiu się tej części miasta istotne jest zachęcenie potencjalnych mieszkańców do osiedlania się właśnie w tym rejonie. Zwłaszcza, że jest to osiedle z dobrym dostępem do szkoły i przedszkola, co jest istotnym argumentem dla młodych rodzin. Dla obecnych mieszkańców ulic Wojskowej, Orzechowej, Brzozowej i Gajowej rozbudowa infrastruktury drogowej jest niezwykle ważna, ponieważ do ulic tych prowadzi tylko jeden dojazd - od ulicy Kolejowej (ulica Wojskowa została „przecięta” drogą ekspresową i obecnie jest ulicą „ślepą”), a co za tym idzie wszelkie prace w obrębie ulicy powodują odcięcie mieszkańców od reszty miasta.”</p>	<p>W trakcie delimitacji obszaru zdegradowanego i obszaru rewitalizacji stwierdzono nagromadzenie problemów społecznych wśród mieszkańców bloków wielorodzinnych i domków jednorodzinnych zlokalizowanych przy ul. Wojskowej, Brzozowej, Orzechowej, Gajowej, Kwiatkowickiej i Roztocze. Na podstawie dostępnych danych na moment opracowywania pierwotnej „Diagnozy służącej wyznaczeniu obszaru zdegradowanego i obszaru rewitalizacji miasta Kraśnik” na części terenu nie stwierdzono współwystępowania innych problemów oprócz społecznych, tj. środowiskowych, gospodarczych, przestrzenno-funkcjonalnych lub technicznych.</p> <p>Dopiero szczegółowe dane i informacje otrzymane od mieszkańców tego terenu pokazały, że obok problemów społecznych występują tam problemy o charakterze przestrzenno-funkcjonalnym i technicznym.</p> <p>Włączenie tych dodatkowych działek nie spowoduje przekroczenia limitów ustawowych związanych z liczbą ludności i powierzchnią miasta. W związku z powyższym zgłoszona uwaga została uwzględniona.</p>



Ankieta 2.

<b>Uwagi, propozycje i opinie zawarte w złożonym formularzu</b>	<b>Stanowisko Burmistrza Miasta Kraśnik</b>
<p>„Po wybudowaniu S19 zdegradowaniu uległo osiedle przy ul. Wojskowej, straciło dostępność komunikacyjną. Jedynym wyjazdem jest 3 metrowa ul. Wojskowa. Dotąd do tych terenów mieszkaniowych był dojazd z trzech innych dróg Kolejowej, Obwodowej i Kwiatkowskiej. Został tylko 1 dojazd wąski bez chodników. Jest niebezpiecznie, zwłaszcza na zakręcie, gdzie stoi wysoki mur jednostki wojskowej i brak jest widoczności. Jest tak wąsko, że samochody nie mają możliwości minięcia się. Dzieci wracające ze szkoły na ostrym zakręcie nie widzą aut, a kierowcy pieszych i rowerzystów. Już wydarzyły się tam wypadki, czy musi dojść do śmiertelnego, aby rozwiązać ten problem.”</p>	<p>W trakcie delimitacji obszaru zdegradowanego i obszaru rewitalizacji stwierdzono nagromadzenie problemów społecznych wśród mieszkańców domków jednorodzinnych zlokalizowanych przy ul. Wojskowej. Na podstawie dostępnych danych na moment opracowywania pierwotnej „Diagnozy służącej wyznaczeniu obszaru zdegradowanego i obszaru rewitalizacji miasta Kraśnik” na części ww. terenu nie stwierdzono współwystępowania innych problemów oprócz społecznych, tj. środowiskowych, gospodarczych, przestrzenno-funkcjonalnych lub technicznych.</p> <p>Dopiero szczegółowe dane i informacje otrzymane od mieszkańców tego terenu pokazały, że obok problemów społecznych występują tam problemy o charakterze przestrzenno-funkcjonalnym i technicznym.</p> <p>Włączenie tych dodatkowych działek nie spowoduje przekroczenia limitów ustawowych związanych z liczbą ludności i powierzchnią miasta. W związku z powyższym zgłoszona uwaga została uwzględniona.</p>



Ankieta 3.

<b>Uwagi, propozycje i opinie zawarte w złożonym formularzu</b>	<b>Stanowisko Burmistrza Miasta Kraśnik</b>
<p>„Degradacji ulega część Osiedla Kolejowego. Ulice Brzozowa, Gajowa, Orzechowa mają jedynie jedno połączenie komunikacyjne z miastem, do tego wąskie, pozbawione chodników z ostrym zakrętem z ograniczoną widocznością. Jest niebezpiecznie dla wszystkich użytkowników drogi i tylko rozsądek osób poruszających się po tej drodze sprawił, że nie doszło tam jeszcze do jakiegokolwiek tragedii.”</p>	<p>W trakcie delimitacji obszaru zdegradowanego i obszaru rewitalizacji stwierdzono nagromadzenie problemów społecznych wśród mieszkańców domków jednorodzinnych zlokalizowanych przy ul. Brzozowej, Gajowej i Orzechowej. Na podstawie dostępnych danych na moment opracowywania pierwotnej „Diagnozy służącej wyznaczeniu obszaru zdegradowanego i obszaru rewitalizacji miasta Kraśnik” na części ww. terenu nie stwierdzono współwystępowania innych problemów oprócz społecznych, tj. środowiskowych, gospodarczych, przestrzenno-funkcjonalnych lub technicznych.</p> <p>Dopiero szczegółowe dane i informacje otrzymane od mieszkańców tego terenu pokazały, że obok problemów społecznych występują tam problemy o charakterze przestrzenno-funkcjonalnym i technicznym.</p> <p>Włączenie tych dodatkowych działek nie spowoduje przekroczenia limitów ustawowych związanych z liczbą ludności i powierzchnią miasta. W związku z powyższym zgłoszona uwaga została uwzględniona.</p>



Ankieta 4.

<b>Uwagi, propozycje i opinie zawarte w złożonym formularzu</b>	<b>Stanowisko Burmistrza Miasta Kraśnik</b>
<p>„Granice obszaru zdegradowanego i rewitalizacji należy rozszerzyć o teren Prusa 3. Na tym terenie znajdują się mieszkania socjalne w bardzo złym stanie technicznym.”</p>	<p>W trakcie delimitacji obszaru zdegradowanego i obszaru rewitalizacji stwierdzono nagromadzenie problemów społecznych wśród mieszkańców baraków mieszkalnych zlokalizowanych przy ul. Prusa 3. Na podstawie dostępnych danych na moment opracowywania pierwotnej „Diagnozy służącej wyznaczeniu obszaru zdegradowanego i obszaru rewitalizacji miasta Kraśnik” nie stwierdzono współwystępowania w tej lokalizacji innych problemów oprócz społecznych, tj. środowiskowych, gospodarczych, przestrzenno-funkcjonalnych lub technicznych. Dopiero szczegółowe dane i informacje otrzymane od mieszkańców tego terenu pokazały, że obok problemów społecznych występują tam problemy o charakterze technicznym.</p> <p>Włączenie tych dodatkowych działek nie spowoduje przekroczenia limitów ustawowych związanych z liczbą ludności i powierzchnią miasta. W związku z powyższym zgłoszona uwaga została uwzględniona.</p>



Ankieta 5.

<b>Uwagi, propozycje i opinie zawarte w złożonym formularzu</b>	<b>Stanowisko Burmistrza Miasta Kraśnik</b>
<p>„Granice obszaru zdegradowanego i rewitalizacji należy rozszerzyć o teren, na którym znajduje się cmentarz parafialny. Wiele nagrobków ma wartość historyczną i kulturalną (najstarsze nagrobki pochodzą z lat 30-tych XIX wieku), a ulegają degradacji.”</p>	<p>W trakcie delimitacji obszaru zdegradowanego i obszaru rewitalizacji stwierdzono nagromadzenie problemów społecznych wśród mieszkańców domków jednorodzinnych zlokalizowanych przy ul. Cegielnianej, przy której znajduje się także cmentarz parafialny. Na podstawie dostępnych danych na moment opracowywania pierwotnej „Diagnozy służącej wyznaczeniu obszaru zdegradowanego i obszaru rewitalizacji miasta Kraśnik” nie stwierdzono współwystępowania w tej lokalizacji innych problemów oprócz społecznych, tj. środowiskowych, gospodarczych, przestrzenno-funkcjonalnych lub technicznych.</p> <p>Dopiero szczegółowe dane i informacje otrzymane od parafii i zarządcy cmentarza parafialnego tego terenu pokazały, że obok problemów społecznych mieszkańców domków jednorodzinnych przy ul. Cegielnianej na przyległym do niej terenie cmentarza występują problemy o charakterze technicznym.</p> <p>Włączenie tych dodatkowych działek, na których położony jest cmentarz parafialny nie spowoduje przekroczenia limitów ustawowych związanych z liczbą ludności i powierzchnią miasta. W związku z powyższym zgłoszona uwaga została uwzględniona.</p>

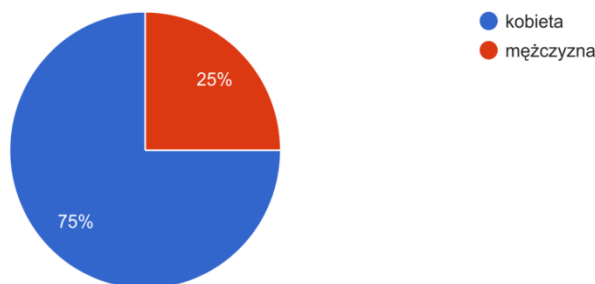


Na pytanie 3 „Czy na proponowanym obszarze rewitalizacji dostrzega Pani/Pan jakieś problemy/potrzeby, które wymagają interwencji? Jeśli tak, prosimy o krótkie opisanie problemu/potrzeby i wskazanie lokalizacji.” Nikt nie odpowiedział twierdząco. Nie wskazano żadnych problemów na wyznaczonym obszarze.

W pytaniu 4 „Czy na proponowanym obszarze rewitalizacji dostrzega Pani/ Pan jakiś potencjał (miejsca, ludzie, instytucje, infrastruktura itp.), który może przyczynić się do rozwoju lokalnego? Jeśli tak, prosimy o wskazanie tego potencjału i krótkie opisanie pomysłu na jego wykorzystanie.” jedna osoba zwróciła uwagę na potencjał Zalewu Kraśnickiego: „Infrastruktura nad zalewem daje możliwość działalności gastronomicznej i turystycznej. Miejsca pracy i zadowolenie mieszkańców podczas wypoczynku nad zalewem.”

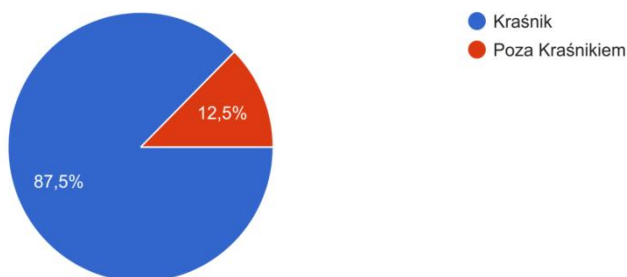
Uwagi do wyznaczonych obszarów zdegradowanych i obszarów rewitalizacji zgłaszały w głównej mierze kobiety – 75%.

Płeć  
16 odpowiedzi



Większość ankiet została złożona przez mieszkańców Kraśnika (87,5% - 14 osób). 2 osoby nie były mieszkańcami miasta.

Miejsce zamieszkania  
16 odpowiedzi

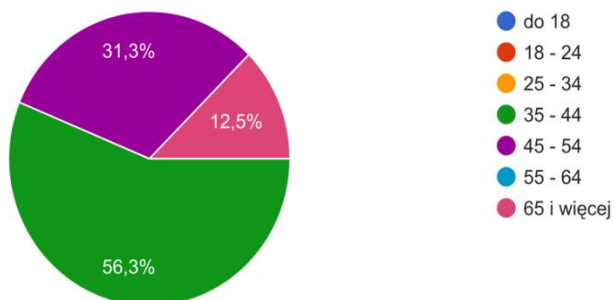




Ponad połowa ankiet pochodzi od osób w przedziale wiekowym 35 – 44 (56,25%), w wieku 45 – 54 było 31,25% ankietowanych, a 12,5% miało powyżej 65 lat. Ani jedna uwaga nie wpłynęła od osób poniżej 35 roku życia oraz w wieku 55- 64 lata.

#### Przedział wiekowy

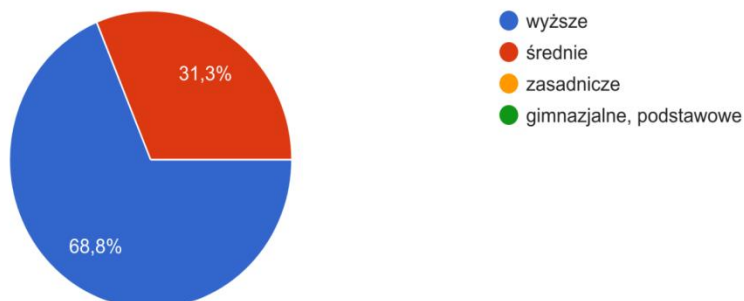
16 odpowiedzi



Wśród osób, które złożyły ankiety dotyczące wyznaczenia obszaru zdegradowanego i rewitalizacji miasta Kraśnik aż 68,8% (11 osób) stanowią osoby posiadające wykształcenie wyższe.

#### Wykształcenie

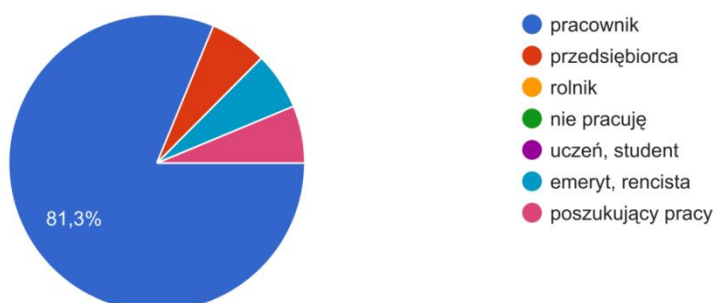
16 odpowiedzi



Ponad 80% osób, które złożyły ankiety stanowią osoby zatrudnione na etacie. Ankiety wypełnili także przedsiębiorcy, emeryci i osoby poszukujące pracy.

#### Status na rynku pracy

16 odpowiedzi





## **9. PODZIĘKOWANIE**

Składam serdeczne podziękowania wszystkim Uczestnikom, którzy wzięli udział w konsultacjach społecznych dotyczących wyznaczenia obszaru zdegradowanego i obszaru rewitalizacji. Dziękuję za zaangażowanie i wolę współpracy. Wszystkie Państwa uwagi i opinie zostały merytorycznie i obiektywnie przeanalizowane oraz uwzględnione.

Serdecznie dziękuję wszystkim zainteresowanym Mieszkańcom biorącym udział w konsultacjach za troskę o sprawę naszego Miasta. Jestem pewien, że wszyscy pragniemy, aby Kraśnik był miastem atrakcyjnym i konkurencyjnym oraz przyjaznym dla wszystkich jego mieszkańców.

Wojciech Wilk  
(-)  
Burmistrz Miasta Kraśnik





## Załącznik nr 1 – Formularz konsultacyjny

Załącznik Nr 2  
do Zarządzenia Nr 281/2022  
Burmistrza Miasta Kraśnik  
z dnia 03.06.2022 r.

### FORMULARZ KONSULTACYJNY

#### do projektu uchwały Rady Miasta Kraśnik w sprawie wyznaczenia obszaru zdegradowanego i obszaru rewitalizacji miasta Kraśnik

**Uwagi można zgłaszać w terminie od 03 czerwca do 04 lipca 2022 r.**

Oddajemy w Państwa ręce projekt uchwały Rady Miasta Kraśnik w sprawie wyznaczenia obszaru zdegradowanego i obszaru rewitalizacji miasta Kraśnik. Prosimy o zapoznanie się z dołączonymi mapami obszarów oraz streszczeniem diagnozy, na podstawie której wyznaczone zostały wspomniane obszary. Państwa głos na temat wyznaczonych granic jest ważny, ponieważ to w obszarze rewitalizacji przez najbliższe lata będzie prowadzony w Kraśniku proces rewitalizacji.

Czym jest rewitalizacja? Wbrew powszechnemu rozumieniu, nie oznacza jedynie remontu. To ożywienie czy też przywrócenie do życia zdegradowanej części miasta. Istotnym elementem rewitalizacji jest praca z lokalną społecznością i dążenie do poprawy jakości życia mieszkańców. To długi proces, którego efekt zależy od zaangażowania wszystkich interesariuszy rewitalizacji – mieszkańców, przedsiębiorców, instytucji, organizacji pozarządowych, urzędów i innych zainteresowanych.

**Weź udział w konsultacjach i przyłącz się do działań rewitalizacyjnych w Kraśniku!**

**Informacje o zgłaszającym uwagi:** (prosimy wypełnić wyraźnie drukowanymi literami):

<b>Imię i nazwisko /nazwa podmiotu, instytucji*</b>	
<b>Adres zamieszkania*</b>	
<b>E-mail</b>	
<b>Nr telefonu</b>	

\* - Pole obowiązkowe



Nazwa elementu (nr załącznika) i/lub jego części (nr działki), do którego odnosi się uwaga / propozycja /wniosek	Treść uwagi /propozycji/ wniosku	Uzasadnienie

**Jestem (zaznacz właściwe odpowiedzi, jeśli Ciebie dotyczą):**

- mieszkańcem/mieszkanką
- przedsiębiorcą
- przedstawicielem/przedstawicielką grupy nieformalnej
- przedstawicielem/przedstawicielką jednostki samorządu terytorialnego lub jego jednostki organizacyjnej
- przedstawicielem/przedstawicielką organów władzy publicznej

**Wypełniony i podpisany formularz prosimy dostarczyć w wybranej formie:**

- pocztą tradycyjną na adres: Urząd Miasta Kraśnik, ul. Lubelska 84, 23-200 Kraśnik;
- osobiście do Kancelarii Ogólnej Urzędu Miasta Kraśnik, ul. Lubelska 84 (parter) lub do Biura Strategii i Obsługi Inwestorów Miasta Kraśnik, ul. Lubelska 84, pokój nr 106 (I piętro), od poniedziałku do piątku w godzinach pracy Urzędu Miasta Kraśnik;
- drogą elektroniczną na adres: [kancelaria@krasnik.eu](mailto:kancelaria@krasnik.eu).

*Zgodnie z art. 6 ust. 1 lit. a Rozporządzenia Parlamentu Europejskiego i Rady (EU) z dnia 27 kwietnia 2016 r. wyrażam zgodę na przetwarzanie moich danych osobowych w celu prowadzenia konsultacji społecznych projektu uchwały Rady Miasta Kraśnik w sprawie wyznaczenia obszaru zdegradowanego i obszaru rewitalizacji miasta Kraśnik.*

.....  
Podpis

**Dziękujemy za poświęcony czas, wniesione uwagi i podzielenie się opinią!**



**KLAUZULA INFORMACYJNA O PRZETWARZANIU DANYCH OSOBOWYCH  
W RAMACH KONSULTACJI PROWADZONYCH PRZEZ BURMISTRZA MIASTA KRAŚNIK**

Szanowni Państwo,  
w trosce o ochronę Państwa danych osobowych poniżej przedstawiamy informacje dotyczące ich przetwarzania.

**Kto jest administratorem Państwa danych osobowych**

Administratorem Państwa danych osobowych jest Burmistrz Miasta Kraśnik, z którym można się skontaktować:

- listownie na adres: ul. Lubelska 84, 23-200 Kraśnik,
- poprzez formularz kontaktu na stronie: <http://www.krasnik.eu/kontakt/>,
- e-mailem: [kancelaria@krasnik.eu](mailto:kancelaria@krasnik.eu),
- telefonicznie : + 48 81 825 15 72.

**Z kim możecie się Państwo skontaktować, aby uzyskać więcej informacji o przetwarzaniu danych osobowych**

Administrator wyznaczył Inspektora Ochrony Danych, który udzieli szczegółowych odpowiedzi na pytania dotyczące przetwarzania Państwa danych osobowych. Z IOD można się skontaktować pisząc na adres e-mail: [iod@krasnik.eu](mailto:iod@krasnik.eu).

**Jakie są cele i podstawy przetwarzania Państwa danych osobowych**

Państwa dane osobowe będą przetwarzane w celu wypełnienia obowiązku prawnego ciążącego na Administratorze w związku z prowadzeniem konsultacji projektu uchwały w sprawie wyznaczenia obszaru zdegradowanego i obszaru rewitalizacji miasta Kraśnik. Podstawą prawną przetwarzania Państwa danych są przepisy powszechnie obowiązującego prawa, tj. art. 6 ust. 1 lit. c RODO (wypełnienie obowiązku prawnego ciążącego na administratorze) w związku art. 5 ust.1 ustawy z dnia 9 października 2015 r. o rewitalizacji (t.j. Dz. U. z 2021 r. poz. 485) oraz uchwałą Nr XIV/127/2019 Rady Miasta Kraśnik z dnia 28 listopada 2019 r. i art. 6 ust. 1 lit a RODO (wyrażenie zgody na przetwarzanie danych przez osobę, której dane dotyczą), a także rozporządzenie Prezesa Rady Ministrów z dnia 18 stycznia 2011 r. w sprawie instrukcji kancelaryjnej, jednolitego rzeczowego wykazu akt oraz instrukcji w sprawie organizacji i zakresu działania archiwów zakładowych.

**Komu możemy udostępnić Państwa dane**

Dane osobowe pozyskane w procesie konsultacji mogą być przekazane wyłącznie na podstawie przepisów prawa, między innymi osobom działającym na polecenie Administratora, podmiotom zapewniającym obsługę prawną, dostawcom usług IT i dostarczającym korespondencji.

**Przez jaki czas będziemy przetwarzać Państwa dane osobowe**

Dane osobowe będą przetwarzane przez czas niezbędny do realizacji celu jakim jest prowadzenie konsultacji oraz w celach archiwalnych na mocy ustawy z dnia 14 lipca 1983 r. lub do momentu wycofania zgody.

**Czy musicie Państwo podać nam swoje dane osobowe**

Podanie przez Państwa danych osobowych jest dobrowolne lecz konieczne dla realizacji w/w celów. Niepodanie danych skutkuje brakiem możliwości udziału w konsultacjach.

**Jakie przysługują Państwu prawa**

Ponieważ przetwarzamy Państwa dane osobowe, macie prawo do:

- dostępu do tych danych oraz otrzymania ich kopii;
- sprostowania danych jeśli są błędne, uzupełnienia danych jeśli są niekompletne;
- ograniczenia przetwarzania danych np. jeżeli zauważycie Państwo, że Wasze dane osobowe są nieprawidłowe, do czasu sprawdzenia ich prawidłowości – na okres pozwalający nam to sprawdzić;
- usunięcia danych np.: kiedy dane nie będą już potrzebne do celu, dla którego zostały zebrane;
- sprzeciwu wobec dalszego przetwarzania danych w przypadkach.

**Prawo wniesienia skargi**

Jeśli uznacie Państwo, że przetwarzamy Wasze dane osobowe niezgodnie z przepisami prawa, możecie wnieść skargę do Prezesa Urzędu Ochrony Danych Osobowych.

**Informacje o zautomatyzowanym podejmowaniu decyzji**

Państwa dane osobowe nie będą przetwarzane w oparciu o zautomatyzowane podejmowanie decyzji nie będziemy ich też profilować.



## Załącznik nr 2 – Ankieta

### ANKIETA

dotycząca wyznaczenia obszaru zdegradowanego i obszaru rewitalizacji miasta Kraśnik

**Weź udział w konsultacjach i przyłącz się do działań rewitalizacyjnych w Kraśniku!**

Miasto Kraśnik przystąpiło do opracowania **Gminnego Programu Rewitalizacji Miasta Kraśnik na lata 2023-2030 (GPR)**. Obecnie prowadzone są konsultacje społeczne, których celem jest poznanie Państwa opinii na temat aktualnych potrzeb w zakresie rewitalizacji, problemowych obszarów (zdegradowanych i rewitalizacji) miasta oraz oczekiwanych działań mających na celu ich ożywienie społeczno-gospodarcze.

**Obszar zdegradowany** to obszar znajdujący się w stanie kryzysowym z powodu koncentracji negatywnych zjawisk społecznych, w szczególności bezrobocia, ubóstwa, przestępczości, niskiego poziomu edukacji lub kapitału społecznego, a także niewystarczającego poziomu uczestnictwa w życiu publicznym i kulturalnym. Jest to obszar charakteryzujący się ponadto: problemami gospodarczymi (np. niski poziom przedsiębiorczości), środowiskowymi (np. zanieczyszczenie środowiska), przestrzenno-funkcjonalnymi (np. niewystarczające wyposażenie w infrastrukturę techniczną i społeczną) i technicznymi (np. zły stan techniczny budynków).

**Rewitalizacja** stanowi, prowadzony w sposób kompleksowy poprzez skoncentrowane terytorialnie działania na rzecz lokalnej społeczności, przestrzeni i gospodarki, proces wyprowadzania ze stanu kryzysowego obszarów zdegradowanych, realizowany przez interesariuszy rewitalizacji na podstawie gminnego programu rewitalizacji.

Materiały związane z przedmiotowymi konsultacjami społecznymi, w tym szczegółowe mapy obszarów, dostępne są pod linkiem: <https://www.krasnik.eu>, w zakładce NASZE MIASTO > REWITALIZACJA MIASTA > ZAPROSZENIE NA KONSULTACJE W SPR. GPR lub [REWITALIZACJA](#)

**Ankiety przyjmowane są do dnia 04 lipca 2022 r.**

Anonimową ankietę można:

- 1) wypełnić w formie online na stronie internetowej <https://www.krasnik.eu>, w zakładce > NASZE MIASTO > REWITALIZACJA MIASTA;
- 2) wydrukować i uzupełniony formularz przesłać pocztą tradycyjną na adres: Urząd Miasta Kraśnik, ul. Lubelska 84, 23-200 Kraśnik;
- 3) złożyć osobiście w Kancelarii Ogólnej Urzędu Miasta Kraśnik, ul. Lubelska 84 (parter) lub w Biurze Strategii i Obsługi Inwestorów Miasta Kraśnik, ul. Lubelska 84, pokój nr 106 (I piętro), od poniedziałku do piątku w godzinach pracy Urzędu Miasta Kraśnik.

**Dziękujemy za poświęcony czas, wniesione uwagi i podzielenie się opinią!**





**1. Czy granice obszaru zdegradowanego i obszaru rewitalizacji zostały trafnie wyznaczone?**

Czy na podstawie streszczenia diagnozy oraz Pani/Pana obserwacji można stwierdzić, że zaproponowany w Kraśniku obszar zdegradowany i obszar rewitalizacji cechują się większymi problemami/koncentracją negatywnych zjawisk niż pozostałe części miasta?

<input type="checkbox"/>	TAK
<input type="checkbox"/>	NIE
<input type="checkbox"/>	INNE .....

**2. W przypadku udzielenia odpowiedzi „NIE” w pytaniu nr 1: Dlaczego Pani/Pan negatywnie ocenia proponowane wyznaczenie takich granic obszaru zdegradowanego i obszaru rewitalizacji w Kraśniku? Co należy zmienić?**

.....

.....

.....

**3. Czy na proponowanym obszarze rewitalizacji dostrzega Pani/Pan jakieś problemy/potrzeby, które wymagają interwencji? Jeśli tak, prosimy o krótkie opisanie problemu/potrzeby i wskazanie lokalizacji.**

.....

.....

.....

**4. Czy na proponowanym obszarze rewitalizacji dostrzega Pan/Pani jakiś potencjał (miejsca, ludzie, instytucje, infrastruktura itp.), który może przyczynić się do rozwoju lokalnego? Jeśli tak, prosimy o wskazanie tego potencjału i krótkie opisanie pomysłu na jego wykorzystanie.**

.....

.....

.....

**METRYKA**

<b>Płeć</b>	<input type="checkbox"/> kobieta	<input type="checkbox"/> mężczyzna	<b>Miejsce zamieszkania</b>	<input type="checkbox"/> Kraśnik	<input type="checkbox"/> poza Kraśnikiem		
<b>Przedział wiekowy</b>	<input type="checkbox"/> do 18	<input type="checkbox"/> 18-24	<input type="checkbox"/> 25-34	<input type="checkbox"/> 35-44	<input type="checkbox"/> 45-54	<input type="checkbox"/> 55-64	<input type="checkbox"/> 65 i więcej
<b>Wykształcenie</b>	<input type="checkbox"/> wyższe	<input type="checkbox"/> średnie	<input type="checkbox"/> zasadnicze	<input type="checkbox"/> gimnazjalne, podstawowe			
<b>Status na rynku pracy</b>	<input type="checkbox"/> pracownik	<input type="checkbox"/> przedsiębiorca	<input type="checkbox"/> rolnik	<input type="checkbox"/> nie pracuję			
	<input type="checkbox"/> uczeń, student	<input type="checkbox"/> emeryt, rencista	<input type="checkbox"/> poszukujący pracy	<input type="checkbox"/> Inne .....			