



**Gminny Program Rewitalizacji
Miasta Kraśnik**
na lata 2023-2030

**Raport z konsultacji społecznych w sprawie wyznaczenia
obszaru zdegradowanego i obszaru rewitalizacji
miasta Kraśnik**

Kraśnik, czerwiec 2023 r.



Spis treści

1. WPROWADZENIE	3
2. PRZEDMIOT KONSULTACJI SPOŁECZNYCH	4
3. PODSTAWA PRAWNA	4
4. PODMIOTY UPRAWNIONE DO UCZESTNICTWA W KONSULTACJACH.....	4
5. TERMIN KONSULTACJI	4
6. FORMA I TRYB KONSULTACJI SPOŁECZNYCH	5
7. PRZEBIEG KONSULTACJI SPOŁECZNYCH	5
8. PODSUMOWANIE ZŁOŻONYCH UWAG, FORMULARZY KONSULTACYJNYCH I WYNIKÓW ANKIET	7
8.1. Formularze konsultacyjne	7
8.2. Ankiety.....	7
PODZIĘKOWANIE.....	9
Załącznik nr 1 – Wzór formularza konsultacyjnego.....	10
Załącznik nr 2 – Wzór ankiety.....	13



1. WPROWADZENIE

Przez ostatnie lata jesteśmy świadkami bardzo dynamicznego procesu modernizacji i rozbudowy infrastruktury miasta Kraśnik. Jest to możliwe m.in. dzięki szeroko prowadzonym w Kraśniku działaniom o charakterze rewitalizacyjnym i modernizacyjnym. Chcąc kontynuować te działania, Burmistrz Miasta Kraśnik zainicjował prace nad **Gminnym Programem Rewitalizacji Miasta Kraśnik na lata 2023-2030** – dokumentem, w którym z jednej strony zidentyfikowane zostaną obszary wymagające interwencji, a z drugiej, określone cele rewitalizacji i planowane kierunki działań, które umożliwią szybki i zrównoważony rozwój miasta Kraśnik.

Rewitalizacja – to kompleksowe działania mające na celu doprowadzenie do stanu, w którym obiekt lub obszar zdegradowany staje się w pełni wartościowy i funkcjonalny. Proces rewitalizacji dotyczy nie tylko infrastruktury, ale przede wszystkim tworzenia optymalnych warunków do życia dla społeczności na rewitalizowanym obszarze. Celem rewitalizacji jest równomierne ożywienie i rozwój miasta, co będzie możliwe poprzez stworzenie odpowiednich ku temu warunków. Najważniejszy w rewitalizacji jest wymiar społeczny i gospodarczy, ale także przestrzenno-funkcjonalny, techniczny i środowiskowy. Opracowany Gminny Program Rewitalizacji określi cele rewitalizacji oraz kierunki działań we wszystkich obszarach.

Zaangażowanie społeczne powinno odgrywać istotną rolę w tworzeniu i wdrażaniu programu rewitalizacji w mieście. Konsultacje społeczne to proces, w którym przedstawiciele władz przedstawiają mieszkańcom swoje plany dotyczące np. aktów prawnych, inwestycji lub innych przedsięwzięć, które będą miały wpływ na życie codzienne i pracę mieszkańców. Pozwalają na uzyskanie opinii, stanowisk, propozycji, itp. od instytucji i osób, których dotkną, w sposób bezpośredni lub pośredni, skutki proponowanych przez administrację działań.

Przeprowadzone konsultacje społeczne w znacznym stopniu zmniejszą ryzyko, że stworzony dokument nie będzie uwzględniał oczekiwań poszczególnych grup, do których jest adresowany. Podczas trwania konsultacji społecznych interesariusze, przede wszystkim mieszkańcy, ale także przedsiębiorcy, organizacje pozarządowe i inne zainteresowane strony miały możliwość zapoznania się z treścią konsultowanych dokumentów. Konsultacje nie ograniczyły się jednak tylko do przedstawienia dokumentu, ale także do wysłuchania opinii i sugestii na jego temat, modyfikowania i informowania o ostatecznej decyzji. Przedmiotem prowadzonych konsultacji społecznych było wyznaczenie obszarów zdegradowanych oraz obszarów rewitalizacji do Gminnego Programu Rewitalizacji.



2. PRZEDMIOT KONSULTACJI SPOŁECZNYCH

Przeprowadzenie konsultacji społecznych miało na celu zebranie uwag, opinii i propozycji dotyczących wyznaczenia obszaru zdegradowanego oraz rewitalizacji, na podstawie analizy koncentracji negatywnych zjawisk ze sfery społecznej oraz uzupełniająco ze sfery gospodarczej, środowiskowej, przestrzenno-funkcjonalnej, a także technicznej.

3. PODSTAWA PRAWNA

Konsultacje społeczne przeprowadzono na podstawie art. 11 ust. 3, w związku z art. 6 ustawy z dnia 9 października 2015 r. o rewitalizacji (t.j. Dz.U. z 2021 r. poz. 485 z późn. zm.), uchwały nr XIV/127/2019 Rady Miasta Kraśnik z dnia 28 listopada 2019 r. w sprawie określenia zasad i trybu przeprowadzania konsultacji z mieszkańcami Miasta Kraśnik oraz zarządzenia nr 166/2023 Burmistrza Miasta Kraśnik z dnia 25 kwietnia 2023 r. w sprawie konsultacji społecznych projektu uchwały Rady Miasta Kraśnik w sprawie wyznaczenia obszaru zdegradowanego i obszaru rewitalizacji miasta Kraśnik.

4. PODMIOTY UPRAWNIONE DO UCZESTNICTWA W KONSULTACJACH

Do udziału w konsultacjach uprawnieni byli:

- mieszkańcy miasta,
- mieszkańcy obszaru rewitalizacji oraz właściciele, użytkownicy wieczystości nieruchomości i podmioty zarządzające nieruchomościami znajdującymi się na tym obszarze,
- podmioty prowadzące lub zamierzające prowadzić na obszarze gminy działalność gospodarczą,
- podmioty prowadzące lub zamierzające prowadzić na obszarze miasta działalność społeczną, w tym organizacje pozarządowe i grupy nieformalne,
- jednostki samorządu terytorialnego i ich jednostki organizacyjne,
- organy władzy publicznej,
- inne podmioty realizujące na obszarze rewitalizacji uprawnienia Skarbu Państwa.

5. TERMIN KONSULTACJI

Konsultacje społeczne w sprawie wyznaczenia obszaru zdegradowanego i obszaru rewitalizacji przeprowadzono w terminie od **02 maja 2023 r.** do **31 maja 2023 r.**



6. FORMA I TRYB KONSULTACJI SPOŁECZNYCH

Konsultacje społeczne prowadzone były w formie:

- spotkań konsultacyjnych z mieszkańcami miasta Kraśnik oraz Radnymi Miasta,
- zbierania pisemnych i elektronicznych uwag mieszkańców w oparciu o formularz konsultacyjny,
- badania ankietowego w formie papierowej i elektronicznej.

Wypełnione formularze i ankiety można było dostarczyć:

- pocztą tradycyjną na adres: Urząd Miasta Kraśnik, ul. Lubelska 84, 23-200 Kraśnik;
- osobiście do Kancelarii Ogólnej Urzędu Miasta, ul. Lubelska 84 (parter) od poniedziałku do piątku w godzinach pracy urzędu;
- drogą elektroniczną na adres: kancelaria@krasnik.eu.

Była także możliwość zgłaszania ustnych uwag do protokołu osobiście lub telefonicznie w Biurze Strategii i Obsługi Inwestorów Miasta Kraśnik, ul. Lubelska 84, pokój nr 106 (I piętro), od poniedziałku do piątku w godzinach pracy Urzędu Miasta Kraśnik.

Informacje i wyjaśnienia były udzielane przez pracowników Biura Strategii i Obsługi Inwestorów oraz członków Zespołu Zadaniowego ds. opracowania Gminnego Programu Rewitalizacji Miasta Kraśnik na lata 2023-2030.

7. PRZEBIEG KONSULTACJI SPOŁECZNYCH

W dniu 25 kwietnia 2023 r. Zarządzeniem nr 166/2022 Burmistrza Miasta Kraśnik w sprawie konsultacji społecznych projektu uchwały Rady Miasta Kraśnik w sprawie wyznaczenia obszaru zdegradowanego i obszaru rewitalizacji miasta Kraśnik podano do publicznej informacji termin i tryb przeprowadzenia konsultacji społecznych. Zarządzenie zostało zamieszczone w Biuletynie Informacji Publicznej, na tablicy ogłoszeń Urzędu Miasta Kraśnik oraz na stronie internetowej miasta Kraśnik pod linkiem <https://www.krasnik.eu/zaproszenie-na-konsultacje-spoleczne-maj-2023>.

Informacje na temat proponowanego obszaru zdegradowanego i obszaru rewitalizacji miasta Kraśnik oraz możliwościach i formach wnoszenia uwag, w postaci:

- 1) projektu uchwały Rady Miasta Kraśnik w sprawie wyznaczenia obszaru zdegradowanego oraz obszaru rewitalizacji miasta Kraśnik, wraz z mapami obszaru zdegradowanego i obszaru rewitalizacji w Mieście Kraśnik,
- 2) diagnozy służącej wyznaczeniu obszaru zdegradowanego i obszaru rewitalizacji miasta Kraśnik,



- 3) streszczenia diagnozy służącej wyznaczeniu obszaru zdegradowanego i obszaru rewitalizacji miasta Kraśnik,
- 4) formularza konsultacyjnego dotyczącego wyznaczenia obszaru zdegradowanego i obszaru rewitalizacji miasta Kraśnik,
- 5) ankiety dotyczącej wyznaczenia obszaru zdegradowanego i obszaru rewitalizacji miasta Kraśnik,

dostępne były od 2 maja 2023 r. na stronie miasta w zakładce KONSULTACJE SPOŁECZNE:

(<https://www.krasnik.eu/nasze-miasto/konsultacje-spoeczne-dotyczace-wyznaczenia-obszaru-zdegradowanego-i-obszaru-rewitalizacji-miasta-krasnik-2023>).

W ramach konsultacji:

- w dniu 16 maja 2023 roku odbyły się dwa spotkania konsultacyjne zorganizowane i przeprowadzone przez członków zespołu zadaniowego ds. opracowania Gminnego Programu Rewitalizacji Miasta Kraśnik na lata 2023-2023, z mieszkańcami, przedstawicielami przedsiębiorców, organizacji pozarządowych i jednostek organizacyjnych Urzędu Miasta Kraśnik,
- w dniu 24 maja 2023 roku w Oddziale Centrum Kultury i Promocji w Kraśniku przy ulicy Kościuszki 26 odbyło się posiedzenie Rady Gospodarczej, które, między innymi, dotyczyło wyznaczenia obszaru zdegradowanego i obszaru rewitalizacji.

Uczestnicy spotkań zostali zapoznani z kluczowymi zagadnieniami dotyczącymi procesu rewitalizacji tj. z definicją rewitalizacji, podstawami prawnymi związanymi z procesem rewitalizacji, z zakresem tematycznym programu rewitalizacji, etapami tworzenia gminnego programu rewitalizacji, czym jest obszar zdegradowany i obszar rewitalizacji, jakie znaczenie w procesie rewitalizacji ma partycypacja społeczna. Przedstawiono i szczegółowo omówiono metodologię wyznaczania obszaru zdegradowanego i obszaru rewitalizacji, przy wykorzystaniu danych i wskaźników do delimitacji podobszarów zdegradowanych i podobszarów rewitalizacji. Podejmowano dyskusje z uczestnikami na temat wyznaczonych obszarów zaprezentowanych na wyłożonych mapach. Interesariusze procesu rewitalizacji mieli możliwość wyrażania swoich opinii i sugestii. W ww. spotkaniach wzięło udział ponad 20 osób.



8. PODSUMOWANIE ZŁOŻONYCH UWAG, FORMULARZY KONSULTACYJNYCH I WYNIKÓW ANKIET

Miasto Kraśnik dopuściło możliwość zgłaszania uwag związanych z granicami obszaru zdegradowanego i obszaru rewitalizacji w trzech formach, poprzez:

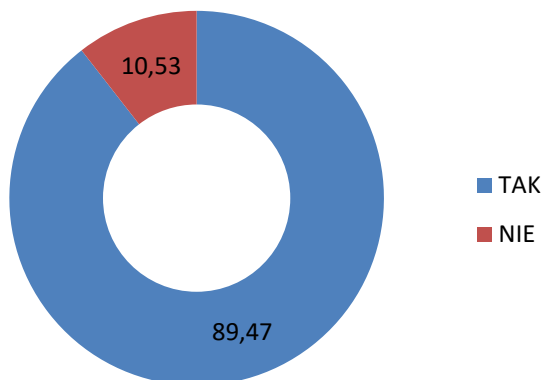
- 1) wypełnienie formularza konsultacyjnego,
- 2) wypełnienie anonimowej ankiety,
- 3) zgłoszenie uwag osobiście lub telefonicznie.

8.1. Formularze konsultacyjne

W czasie trwania konsultacji społecznych, tj. od 2 maja 2023 r. do 31 maja 2023 r., nie wpłynął żaden formularz konsultacyjny z uwagami.

8.2. Ankiety

Od 02 maja 2023 r. do 31 maja 2023 r. wpłynęło 19 anonimowych ankiet. Na pytanie „Czy granice obszaru zdegradowanego i obszaru rewitalizacji zostały trafnie wyznaczone?” zdecydowana większość respondentów, bo aż 89,47% (17 osób) wskazała, iż zostały trafnie wyznaczone, natomiast 10,53% (2 osoby) stwierdziło, że nie.



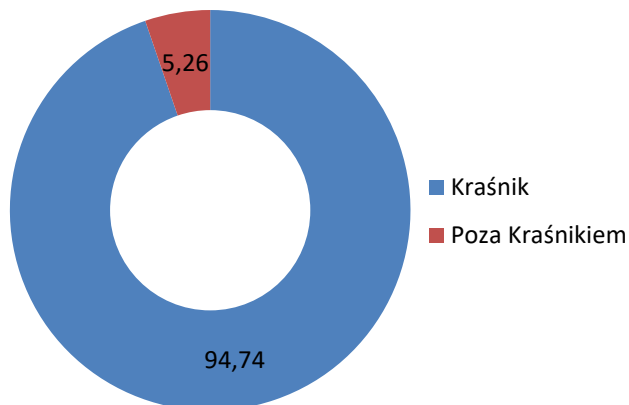
Na pytanie „Czy na proponowanym obszarze rewitalizacji dostrzega Pani/Pan jakieś problemy/potrzeby, które wymagają interwencji? Jeśli tak, prosimy o krótkie opisanie problemu/potrzeby i wskazanie lokalizacji.” Nikt nie odpowiedział twierdząco. Nie wskazano żadnych problemów na wyznaczonym obszarze.

W pytaniu „Czy na proponowanym obszarze rewitalizacji dostrzega Pani/ Pan jakiś potencjał (miejsca, ludzie, instytucje, infrastruktura itp.), który może przyczynić się do rozwoju lokalnego? Jeśli tak, prosimy o wskazanie tego potencjału i krótkie opisanie pomysłu na jego wykorzystanie.” jedna osoba zwróciła uwagę na potencjał Zalewu Kraśnickiego: „Infrastruktura nad Zalewem daje możliwość

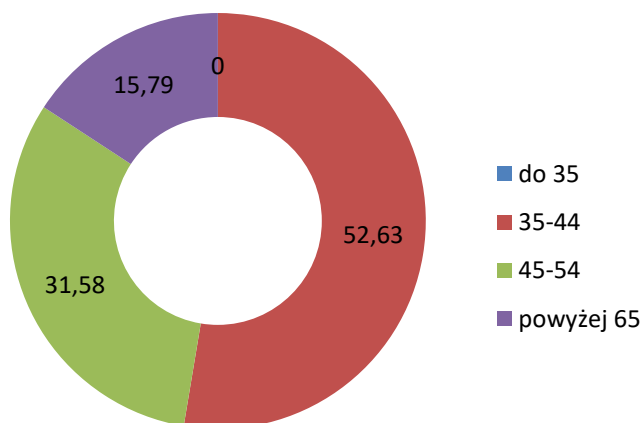


działalności gastronomicznej i turystycznej. Miejsca pracy i zadowolenie mieszkańców podczas wypoczynku nad Zalewem.”

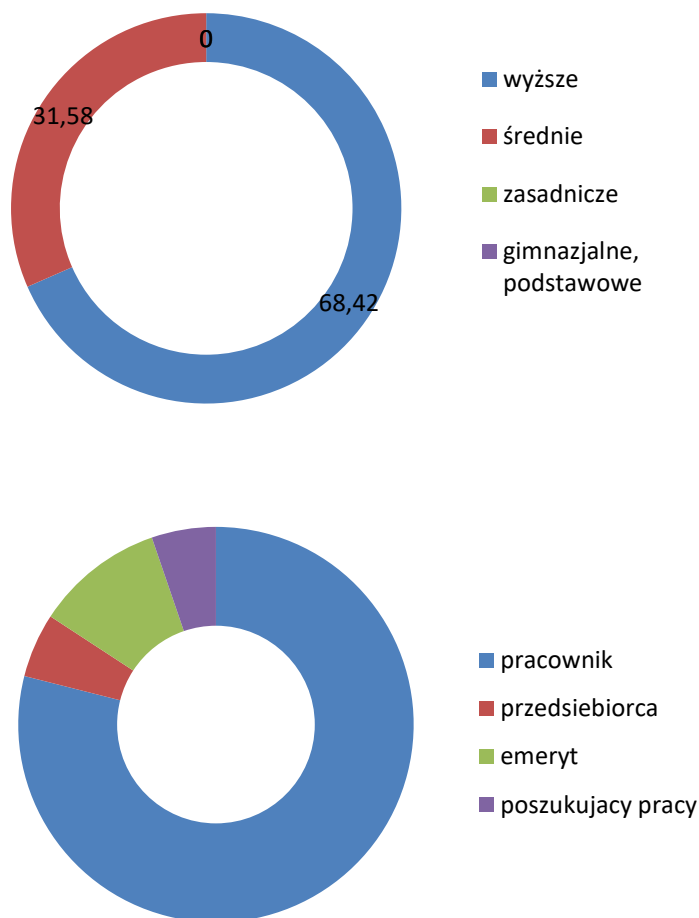
Zdecydowana większość ankiet została złożona przez mieszkańców Kraśnika (94,74% - 18 osób). Tylko 1 osoba nie była mieszkańcem miasta.



Ponad połowa ankiet pochodzi od osób w przedziale wiekowym 35 – 44 (52,63%), w wieku 45 – 54 było 31,58% ankietowanych, a 15,79% miało powyżej 65 lat. Ani jedna uwaga nie wpłynęła od osób poniżej 35 roku życia.



Wśród osób, które złożyły ankiety dotyczące wyznaczenia obszaru zdegradowanego i rewitalizacji miasta Kraśnik aż 68,42% (13 osób) stanowią osoby posiadające wykształcenie wyższe.



Blisko 80% osób, które złożyły ankiety stanowią osoby zatrudnione na etacie. Ankiety wypełnili także przedsiębiorcy, emeryci i osoby poszukujące pracy.

PODZIĘKOWANIE

Składam serdeczne podziękowania wszystkim Uczestnikom, którzy wzięli udział w konsultacjach społecznych dotyczących wyznaczenia obszaru zdegradowanego i obszaru rewitalizacji. Dziękuję za zaangażowanie i wolę współpracy. Wszystkie Państwa uwagi i opinie zostały merytorycznie i obiektywnie przeanalizowane oraz uwzględnione.

Serdecznie dziękuję wszystkim zainteresowanym Mieszkańcom biorącym udział w konsultacjach za troskę o sprawy naszego Miasta. Jestem pewien, że wszyscy pragniemy, aby Kraśnik był miastem atrakcyjnym i konkurencyjnym oraz przyjaznym dla wszystkich jego mieszkańców.

Wojciech Wilk
(-)
Burmistrz Miasta Kraśnik



Załącznik nr 1 – Formularz konsultacyjny

Załącznik nr 2
do Zarządzenia nr 166/2023
Burmistrza Miasta Kraśnik
z dnia 25.04.2023 r.

FORMULARZ KONSULTACYJNY

do projektu uchwały Rady Miasta Kraśnik w sprawie wyznaczenia obszaru zdegradowanego i obszaru rewitalizacji miasta Kraśnik

Uwagi można zgłaszać w terminie od 02 maja 2023 r. do 31 maja 2023 r.

Oddajemy w Państwa ręce projekt uchwały Rady Miasta Kraśnik w sprawie wyznaczenia obszaru zdegradowanego i obszaru rewitalizacji miasta Kraśnik. Prosimy o zapoznanie się z dołączonymi mapami obszarów oraz streszczeniem diagnozy, na podstawie której wyznaczone zostały wspomniane obszary. Państwa głos na temat wyznaczonych granic jest ważny, ponieważ to w obszarze rewitalizacji przez najbliższe lata będzie prowadzony w Kraśniku proces rewitalizacji.

Czym jest rewitalizacja? Wbrew powszechnemu rozumieniu, nie oznacza jedynie remontu. To ożywienie, czy też przywrócenie do życia, zdegradowanej części miasta. Istotnym elementem rewitalizacji jest praca z lokalną społecznością i dążenie do poprawy jakości życia mieszkańców. To długi proces, którego efekt zależy od zaangażowania wszystkich interesariuszy rewitalizacji – mieszkańców, przedsiębiorców, instytucji, organizacji pozarządowych, urzędów i innych zainteresowanych.

Weź udział w konsultacjach i przyłącz się do działań rewitalizacyjnych w Kraśniku!

Informacje o zgłaszającym uwagi: (prosimy wypełnić wyraźnie drukowanymi literami):

Imię i nazwisko /nazwa podmiotu, instytucji*	
Adres zamieszkania*	
E-mail	
Nr telefonu	

* - Pole obowiązkowe



Nazwa elementu (nr załącznika) i/lub jego części (nr działki), do którego odnosi się uwaga/propozycja/wniosek	Treść uwagi/propozycji/wniosku	Uzasadnienie

Jestem (zaznacz właściwe odpowiedzi, jeśli Ciebie dotyczą):

- mieszkańcem/mieszkanką
- przedsiębiorcą
- przedstawicielem/przedstawicielką grupy nieformalnej
- przedstawicielem/przedstawicielką jednostki samorządu terytorialnego lub jego jednostki organizacyjnej
- przedstawicielem/przedstawicielką organów władzy publicznej

Wypełniony i podpisany formularz prosimy dostarczyć w wybranej formie:

- pocztą tradycyjną na adres: Urząd Miasta Kraśnik, ul. Lubelska 84, 23-200 Kraśnik;
- osobiście do Kancelarii Urzędu Miasta Kraśnik, ul. Lubelska 84 (parter) lub do Biura Strategii i Obsługi Inwestorów Miasta Kraśnik, ul. Lubelska 84, pokój nr 106 (I piętro), od poniedziałku do piątku w godzinach pracy Urzędu Miasta Kraśnik;
- drogą elektroniczną na adres: kancelaria@krasnik.eu.

Oświadczam, że zgodnie z art. 6 ust. 1 lit. a Rozporządzenia Parlamentu Europejskiego i Rady (EU) z dnia 27 kwietnia 2016 r. wyrażam zgodę na przetwarzanie moich danych osobowych w celu prowadzenia konsultacji społecznych projektu uchwały Rady Miasta Kraśnik w sprawie wyznaczenia obszaru zdegradowanego i obszaru rewitalizacji miasta Kraśnik.

.....
Podpis

Dziękujemy za poświęcony czas, wniesione uwagi i podzielenie się opinią!



Raport z konsultacji społecznych w sprawie wyznaczenia obszaru zdegradowanego i obszaru rewitalizacji miasta Kraśnik

KLAUZULA INFORMACYJNA O PRZETWARZANIU DANYCH OSOBOWYCH W RAMACH KONSULTACJI PROWADZONYCH PRZEZ BURMISTRZA MIASTA KRAŚNIK

Szanowni Państwo,
w trosce o ochronę Państwa danych osobowych poniżej przedstawiamy informacje dotyczące ich przetwarzania.

Kto jest administratorem Państwa danych osobowych

Administratorem Państwa danych osobowych jest Burmistrz Miasta Kraśnik, z którym można się skontaktować:

- listownie na adres: ul. Lubelska 84, 23-200 Kraśnik,
- poprzez formularz kontaktu na stronie: <http://www.krasnik.eu/kontakt/>,
- e-mailem: kancelaria@krasnik.eu,
- telefonicznie : + 48 81 825 15 72.

Z kim możecie się Państwo skontaktować, aby uzyskać więcej informacji o przetwarzaniu danych osobowych

Administrator wyznaczył Inspektora Ochrony Danych, który udzieli szczegółowych odpowiedzi na pytania dotyczące przetwarzania Państwa danych osobowych. Z IOD można się skontaktować pisząc na adres e-mail: iod@krasnik.eu.

Jakie są cele i podstawy przetwarzania Państwa danych osobowych

Państwa dane osobowe będą przetwarzane w celu wypełnienia obowiązku prawnego ciążącego na Administratorze w związku z prowadzeniem konsultacji projektu uchwały w sprawie wyznaczenia obszaru zdegradowanego i obszaru rewitalizacji miasta Kraśnik. Podstawą prawną przetwarzania Państwa danych są przepisy powszechnie obowiązującego prawa, tj. art. 6 ust. 1 lit. c RODO (wypełnienie obowiązku prawnego ciążącego na administratorze) w związku art. 6 ust.1 ustawy z dnia 9 października 2015 r. o rewitalizacji (t.j. Dz. U. z 2021 r. poz. 485) oraz uchwałą Nr XIV/127/2019 Rady Miasta Kraśnik z dnia 28 listopada 2019 r. i art. 6 ust. 1 lit a RODO (wyrażenie zgody na przetwarzanie danych przez osobę, której dane dotyczą), a także rozporządzenie Prezesa Rady Ministrów z dnia 18 stycznia 2011 r. w sprawie instrukcji kancelaryjnej, jednolitego rzeczowego wykazu akt oraz instrukcji w sprawie organizacji i zakresu działania archiwów zakładowych.

Komu możemy udostępnić Państwa dane

Dane osobowe pozyskane w procesie konsultacji mogą być przekazane wyłącznie na podstawie przepisów prawa, między innymi osobom działającym na polecenie Administratora, podmiotom zapewniającym obsługę prawną, dostawcom usług IT i dostarczenia korespondencji.

Przez jaki czas będziemy przetwarzać Państwa dane osobowe

Dane osobowe będą przetwarzane przez czas niezbędny do realizacji celu jakim jest prowadzenie konsultacji oraz w celach archiwalnych lub do momentu wycofania zgody.

Czy musicie Państwo podać nam swoje dane osobowe

Podanie przez Państwa danych osobowych jest dobrowolne lecz konieczne dla realizacji w/w celów. Niepodanie danych skutkuje brakiem możliwości udziału w konsultacjach.

Jakie przysługują Państwu prawa

Ponieważ przetwarzamy Państwa dane osobowe, macie prawo do:

- dostępu do tych danych oraz otrzymania ich kopii;
- sprostowania danych jeśli są błędne, uzupełnienia danych jeśli są niekompletne;
- ograniczenia przetwarzania danych np. jeżeli zauważycie Państwo, że Wasze dane osobowe są nieprawidłowe, do czasu sprawdzenia ich prawidłowości – na okres pozwalający nam to sprawdzić;
- usunięcia danych np.: kiedy dane nie będą już potrzebne do celu, dla którego zostały zebrane;
- sprzeciwu wobec dalszego przetwarzania danych w przypadkach.

Prawo wniesienia skargi

Jeśli uznacie Państwo, że przetwarzamy Wasze dane osobowe niezgodnie z przepisami prawa, możecie wnieść skargę do Prezesa Urzędu Ochrony Danych Osobowych.

Informacje o zautomatyzowanym podejmowaniu decyzji

Państwa dane osobowe nie będą przetwarzane w oparciu o zautomatyzowane podejmowanie decyzji nie będziemy ich też profilować.



Załącznik nr 2 – Ankieta

Załącznik nr 3 do Zarządzenia nr 166/2023
Burmistrza Miasta Kraśnik
z dnia 25.04.2023 r.

ANKIETA

dotycząca wyznaczenia obszaru zdegradowanego i obszaru rewitalizacji miasta Kraśnik

Weź udział w konsultacjach i przyłącz się do działań rewitalizacyjnych w Kraśniku!

Miasto Kraśnik przystąpiło do opracowania **Gminnego Programu Rewitalizacji Miasta Kraśnik na lata 2023-2030 (GPR)**. Obecnie prowadzone są konsultacje społeczne, których celem jest poznanie Państwa opinii na temat aktualnych potrzeb w zakresie rewitalizacji, problemowych obszarów (zdegradowanych i rewitalizacji) miasta oraz oczekiwanych działań mających na celu ich ożywienie społeczno-gospodarcze.

Obszar zdegradowany to obszar znajdujący się w stanie kryzysowym z powodu koncentracji negatywnych zjawisk społecznych, w szczególności bezrobocia, ubóstwa, przestępczości, niskiego poziomu edukacji lub kapitału społecznego, a także niewystarczającego poziomu uczestnictwa w życiu publicznym i kulturalnym. Jest to obszar charakteryzujący się ponadto: problemami gospodarczymi (np. niski poziom przedsiębiorczości), środowiskowymi (np. zanieczyszczenie środowiska), przestrzenno-funkcjonalnymi (np. niewystarczające wyposażenie w infrastrukturę techniczną i społeczną) i technicznymi (np. zły stan techniczny budynków).

Rewitalizacja stanowi, prowadzony w sposób kompleksowy poprzez skoncentrowane terytorialnie działania na rzecz lokalnej społeczności, przestrzeni i gospodarki, proces wyprowadzania ze stanu kryzysowego obszarów zdegradowanych, realizowany przez interesariuszy rewitalizacji na podstawie gminnego programu rewitalizacji.

Materiały związane z przedmiotowymi konsultacjami społecznymi, w tym szczegółowe mapy obszarów, dostępne są pod linkiem: <https://www.krasnik.eu>, w zakładce NASZE MIASTO > REWITALIZACJA MIASTA > ZAPROSZENIE NA KONSULTACJE – MAJ 2023.

Ankiety przyjmowane są do dnia 31 maja 2023 r.

Anonimową ankietę można:

- 1) wypełnić w formie online na stronie internetowej <https://www.krasnik.eu>, w zakładce NASZE MIASTO > REWITALIZACJA MIASTA > ZAPROSZENIE NA KONSULTACJE – MAJ 2023;
- 2) wydrukować i uzupełniony formularz przesłać pocztą tradycyjną na adres: Urząd Miasta Kraśnik, ul. Lubelska 84, 23-200 Kraśnik;
- 3) złożyć osobiście w Kancelarii Urzędu Miasta Kraśnik, ul. Lubelska 84 (parter) lub w Biurze Strategii i Obsługi Inwestorów, ul. Lubelska 84, pokój nr 106 (I piętro), od poniedziałku do piątku w godzinach pracy urzędu.

Dziękujemy za poświęcony czas, wniesione uwagi i podzielenie się opinią!



1. Czy granice obszaru zdegradowanego i obszaru rewitalizacji zostały trafnie wyznaczone?
Czy na podstawie streszczenia diagnozy oraz Pani/Pana obserwacji można stwierdzić, że zaproponowany w Kraśniku obszar zdegradowany i obszar rewitalizacji cechują się większymi problemami/koncentracją negatywnych zjawisk niż pozostałe części miasta?

<input type="checkbox"/>	TAK	
<input type="checkbox"/>	NIE	
<input type="checkbox"/>	INNE

2. W przypadku udzielenia odpowiedzi „NIE” w pytaniu nr 1: Dlaczego Pani/Pan negatywnie ocenia proponowane wyznaczenie takich granic obszaru zdegradowanego i obszaru rewitalizacji w Kraśniku? Co należy zmienić?
.....
.....
.....

3. Czy na proponowanym obszarze rewitalizacji dostrzega Pani/Pan jakieś problemy/potrzeby, które wymagają interwencji? Jeśli tak, prosimy o krótkie opisanie problemu/potrzeby i wskazanie lokalizacji.
.....
.....
.....

4. Czy na proponowanym obszarze rewitalizacji dostrzega Pan/Pani jakiś potencjał (miejsca, ludzie, instytucje, infrastruktura itp.), który może przyczynić się do rozwoju lokalnego? Jeśli tak, prosimy o wskazanie tego potencjału i krótkie opisanie pomysłu na jego wykorzystanie.
.....
.....
.....

METRYKA														
Płeć	<input type="checkbox"/>	kobieta	<input type="checkbox"/>	mężczyzna	Miejsce zamieszkania	<input type="checkbox"/>	Kraśnik	<input type="checkbox"/>	poza Kraśnikiem					
Przedział wiekowy	<input type="checkbox"/>	do 18	<input type="checkbox"/>	18-24	<input type="checkbox"/>	25-34	<input type="checkbox"/>	35-44	<input type="checkbox"/>	45-54	<input type="checkbox"/>	55-64	<input type="checkbox"/>	65 i więcej
Wykształcenie	<input type="checkbox"/>	wyższe	<input type="checkbox"/>	średnie	<input type="checkbox"/>	zasadnicze	<input type="checkbox"/>	gimnazjalne, podstawowe						
Status na rynku pracy	<input type="checkbox"/>	pracownik	<input type="checkbox"/>	przedsiębiorca	<input type="checkbox"/>	rolnik	<input type="checkbox"/>	bezrobotny						
	<input type="checkbox"/>	uczeń, student	<input type="checkbox"/>	emeryt, rencista	<input type="checkbox"/>	poszukujący pracy	<input type="checkbox"/>	Inne						