



DZIENNIK URZĘDOWY

WOJEWÓDZTWA LUBELSKIEGO

Lublin, dnia 17 lipca 2023 r.

Poz. 4582

UCHWAŁA NR LXVII/543/2023 RADY MIASTA KRAŚNIK

z dnia 22 czerwca 2023 r.

w sprawie wyznaczenia obszaru zdegradowanego i obszaru rewitalizacji miasta Kraśnik

Na podstawie art. 18 ust. 2 pkt 15 ustawy z dnia 8 marca 1990 r. o samorządzie gminnym (t.j. Dz. U. z 2023 r. poz. 40, z późn. zm.), w związku z art. 8 ust. 1, art. 9 ust. 2, art. 10 ust. 2, art. 11 ust. 4 i art. 13 ustawy z dnia 9 października 2015 r. o rewitalizacji (t.j. Dz. U. z 2021 r. poz. 485, ze zm.), Rada Miasta Kraśnik uchwala, co następuje:

§ 1. 1. Na wniosek Burmistrza Miasta Kraśnik na obszarze Gminy Miejskiej Kraśnik wyznacza się obszar zdegradowany i obszar rewitalizacji.

2. Obszar zdegradowany dzieli się na pięć podobszarów:

- 1) podobszar zdegradowany „Dzielnica Stare Miasto wraz z Zalewem Kraśnickim” o powierzchni 150,0054 ha, w granicach zgodnie z **załącznikami nr 1a, 1b i 1c** do uchwały;
- 2) podobszar zdegradowany „Zarzecze” o powierzchni 113,6288 ha, w granicach zgodnie z **załącznikiem nr 2** do uchwały;
- 3) podobszar zdegradowany „Osiedle Koszary” o powierzchni 11,7040 ha, w granicach zgodnie z **załącznikiem nr 3** do uchwały;
- 4) podobszar zdegradowany „Stacja Kolejowa wraz z obszarem przemysłowym” o powierzchni 101,8842 ha, w granicach zgodnie z **załącznikiem nr 4** do uchwały;
- 5) podobszar zdegradowany „Dzielnica Kraśnik Fabryczny” o powierzchni 68,0631 ha, w granicach zgodnie z **załącznikiem nr 5** do uchwały.

3. Obszar rewitalizacji dzieli się na pięć podobszarów:

- 1) podobszar rewitalizacji „Dzielnica Stare Miasto wraz z Zalewem Kraśnickim” o powierzchni 150,0054 ha, w granicach zgodnie z **załącznikami nr 6a, 6b i 6c** do uchwały;
- 2) podobszar rewitalizacji „Zarzecze” o powierzchni 113,6288 ha, w granicach zgodnie z **załącznikiem nr 7** do uchwały;
- 3) podobszar rewitalizacji „Osiedle Koszary” o powierzchni 11,7040 ha, w granicach zgodnie z **załącznikiem nr 8** do uchwały;
- 4) podobszar rewitalizacji „Stacja Kolejowa wraz z obszarem przemysłowym” o powierzchni 101,8842 ha, w granicach zgodnie z **załącznikiem nr 9** do uchwały;
- 5) podobszar rewitalizacji „Dzielnica Kraśnik Fabryczny” o powierzchni 68,0631 ha, w granicach zgodnie z **załącznikiem nr 10** do uchwały.

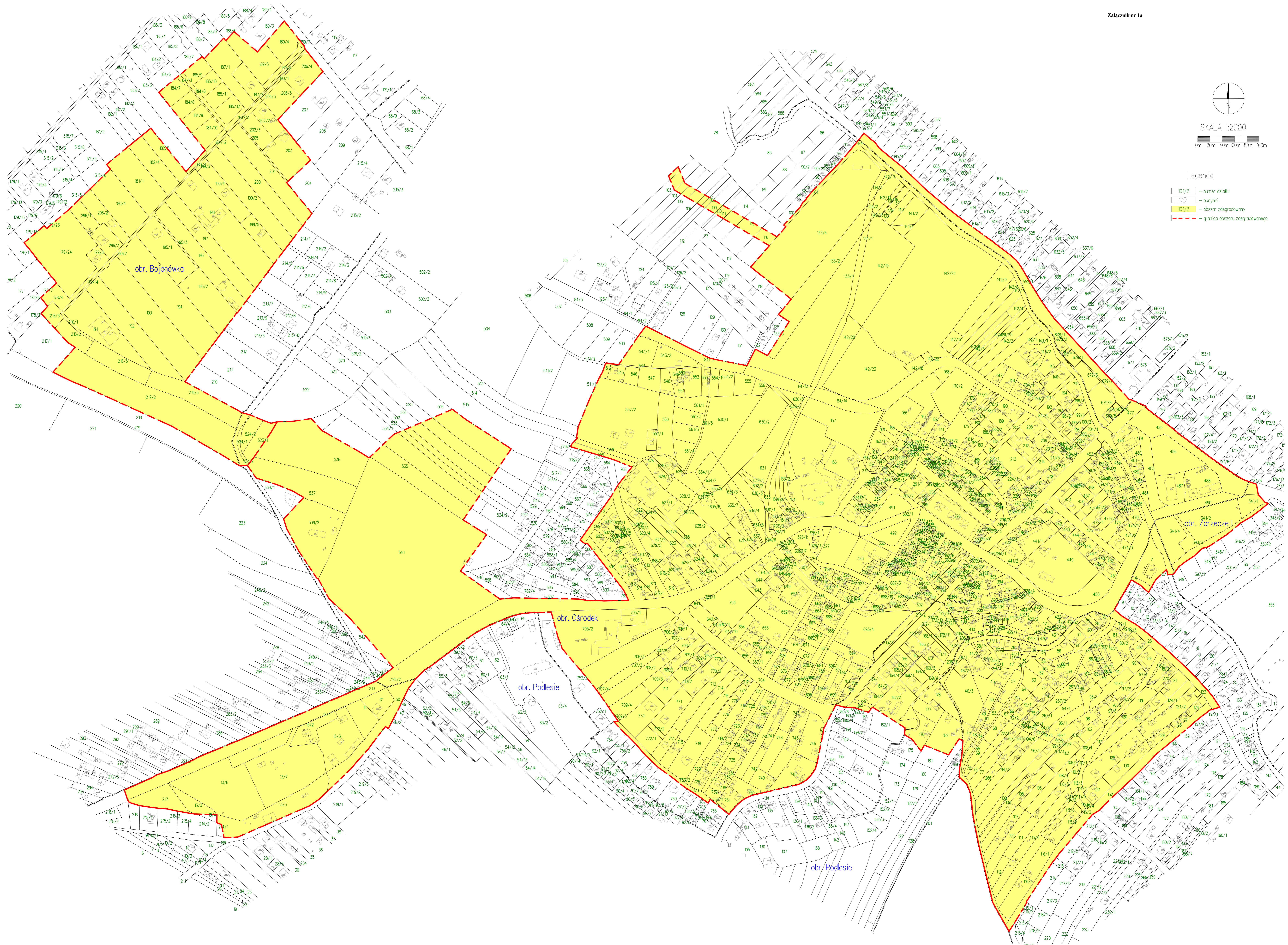
4. Granice podobszarów zdegradowanych i podobszarów rewitalizacji wskazane zostały na mapach w skali 1:2000 stanowiących załączniki od nr 1a do nr 10 do niniejszej uchwały.

§ 2. Wykonanie uchwały powierza się Burmistrzowi Miasta Kraśnik.

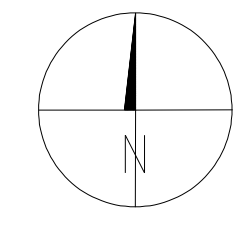
§ 3. Uchwała wchodzi w życie po upływie 14 dni od dnia ogłoszenia w Dzienniku Urzędowym Województwa Lubelskiego.

Przewodnicząca Rady Miasta
Kraśnik

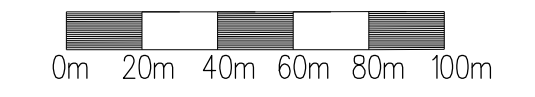
Dorota Posyńiak







Załącznik nr 1b



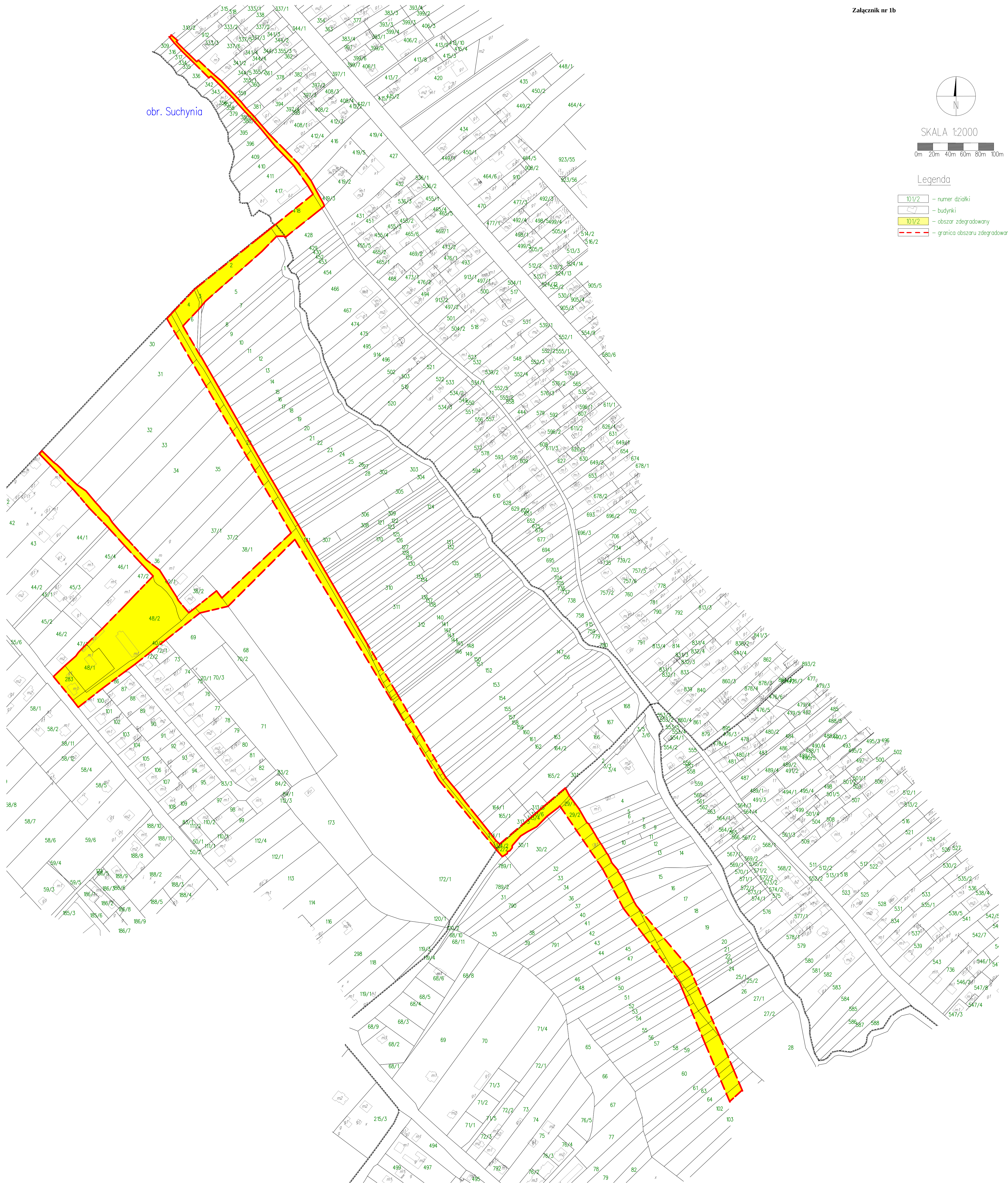
SKALA 1:2000

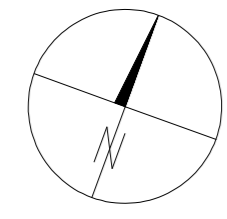


Legenda

-  101/2 - numer działki
-  - budynek
-  101/2 - obszar zdegradowany
-  - granica obszaru zdegradowanego

obr. Suchynia



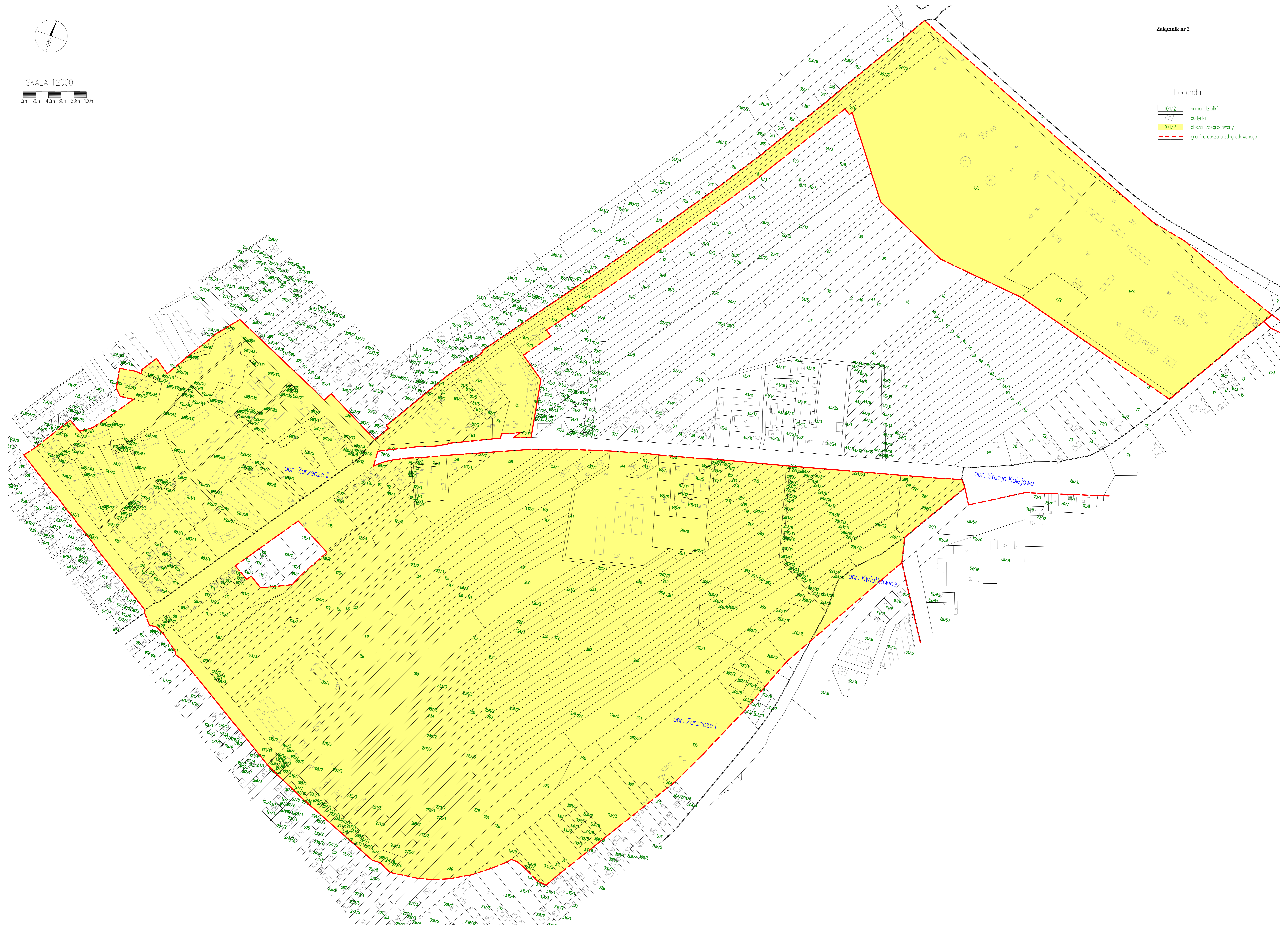


SKALA 1:2000
0m 20m 40m 60m 80m 100m

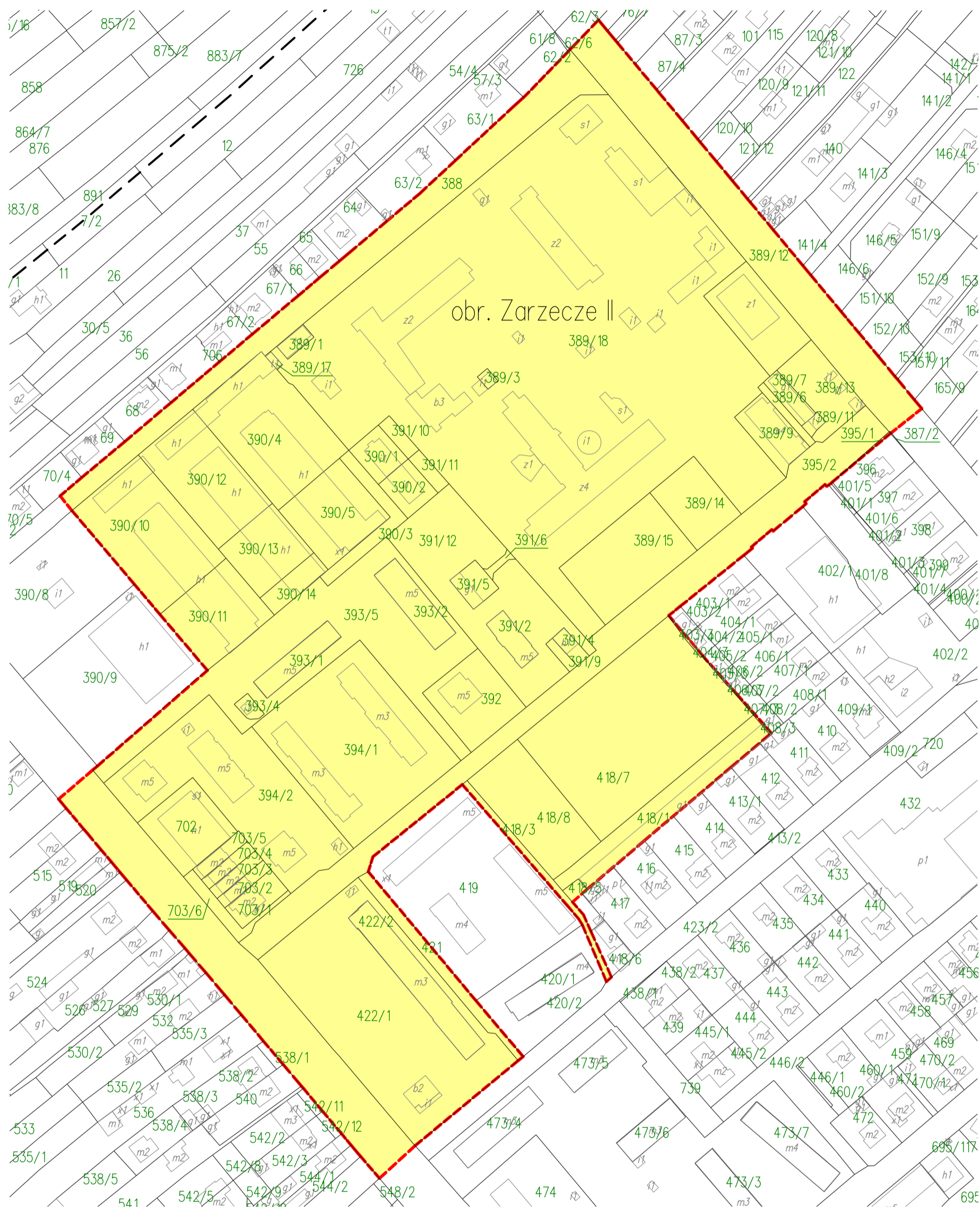
Załącznik nr 2

Legenda

- 101/2 - numer działki
- budynki
- 101/2 - obszar zdegradowany
- granica obszaru zdegradowanego

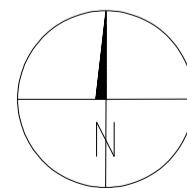


Załącznik nr 3

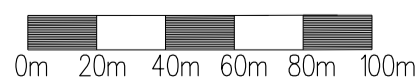


Legenda

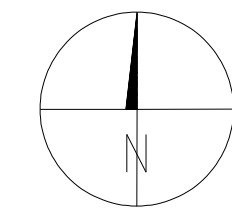
- 101/2 – numer działki
- budynki
- 101/2 – obszar zdegradowany
- granica obszaru zdegradowanego



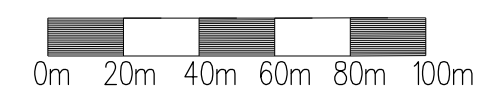
SKALA 1:2000



Załącznik nr 6b

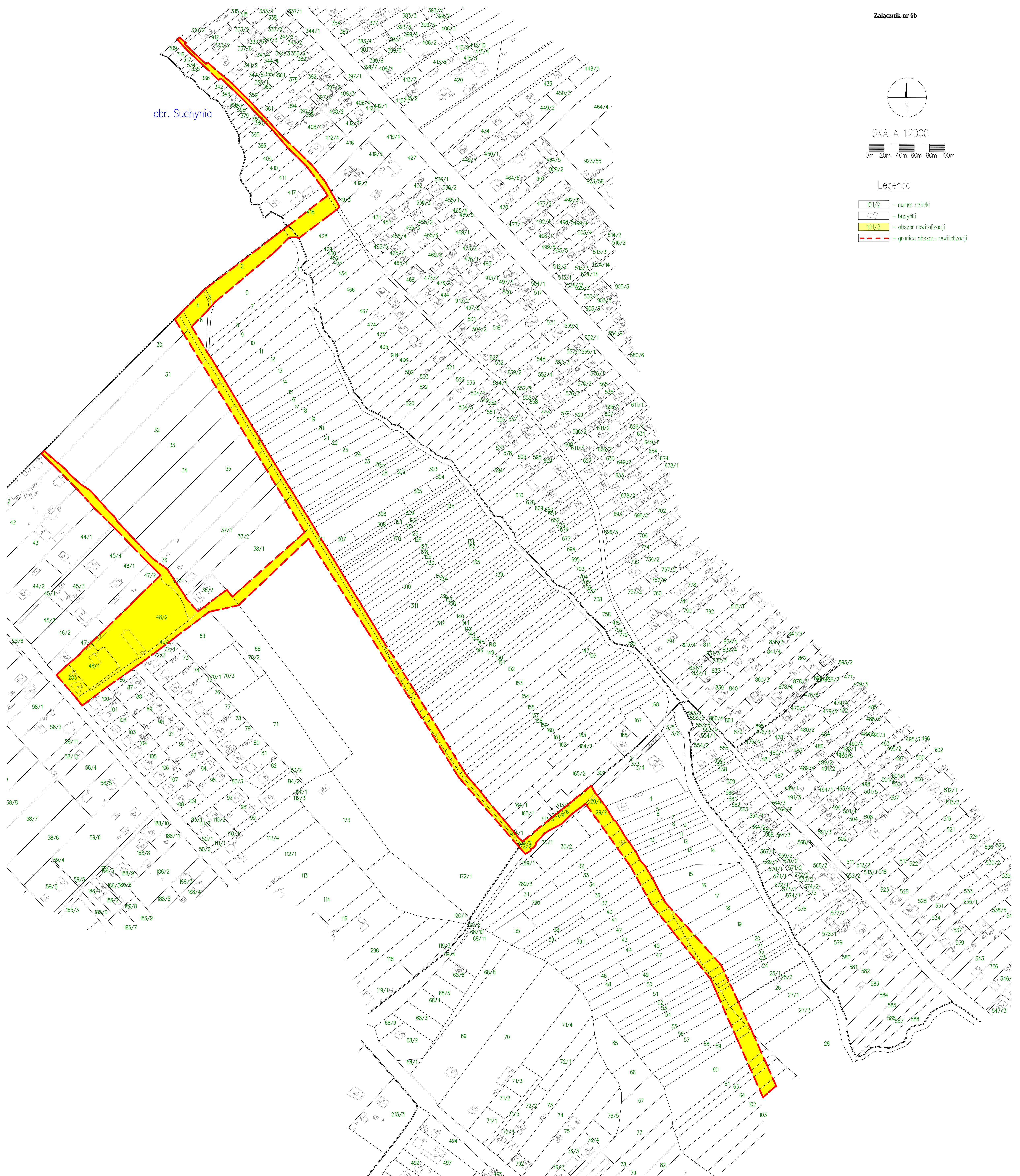


SKALA 1:2000



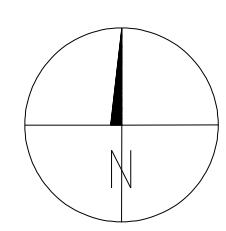
Legenda

- 101/2 - numer działki
- budynki
- 101/2 - obszar rewitalizacji
- granica obszaru rewitalizacji

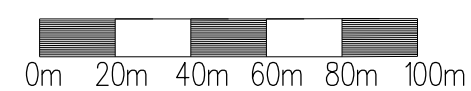


obr. Suchynia

Załącznik nr 6c

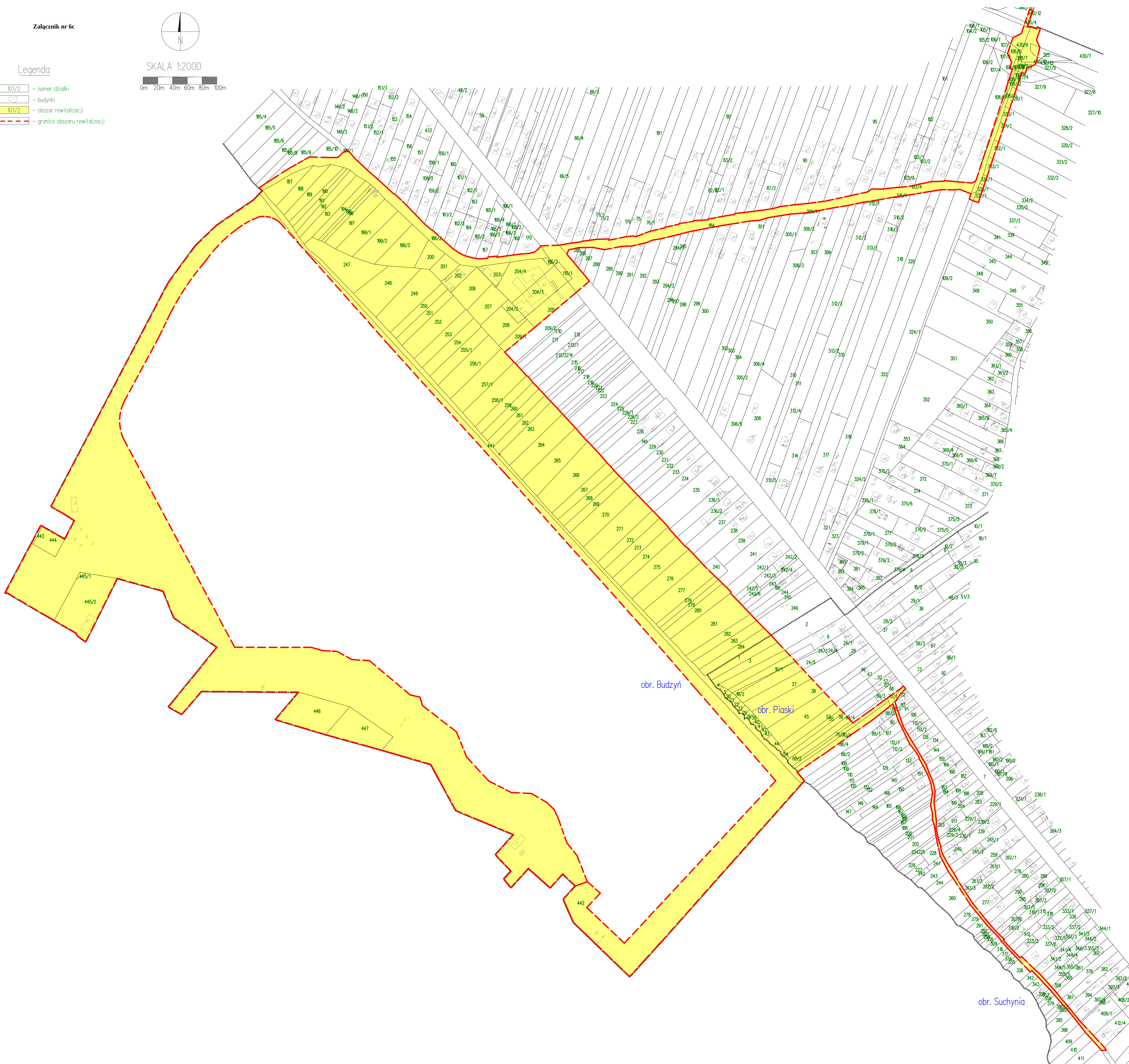


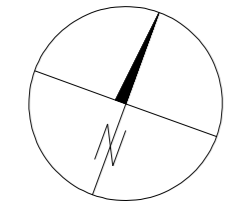
SKALA 1:2000



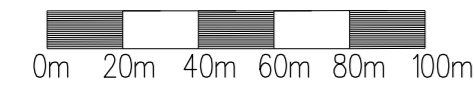
Legenda

- 101/2 - numer działki
- budynki
- 101/2 - obszar rewitalizacji
- granica obszaru rewitalizacji





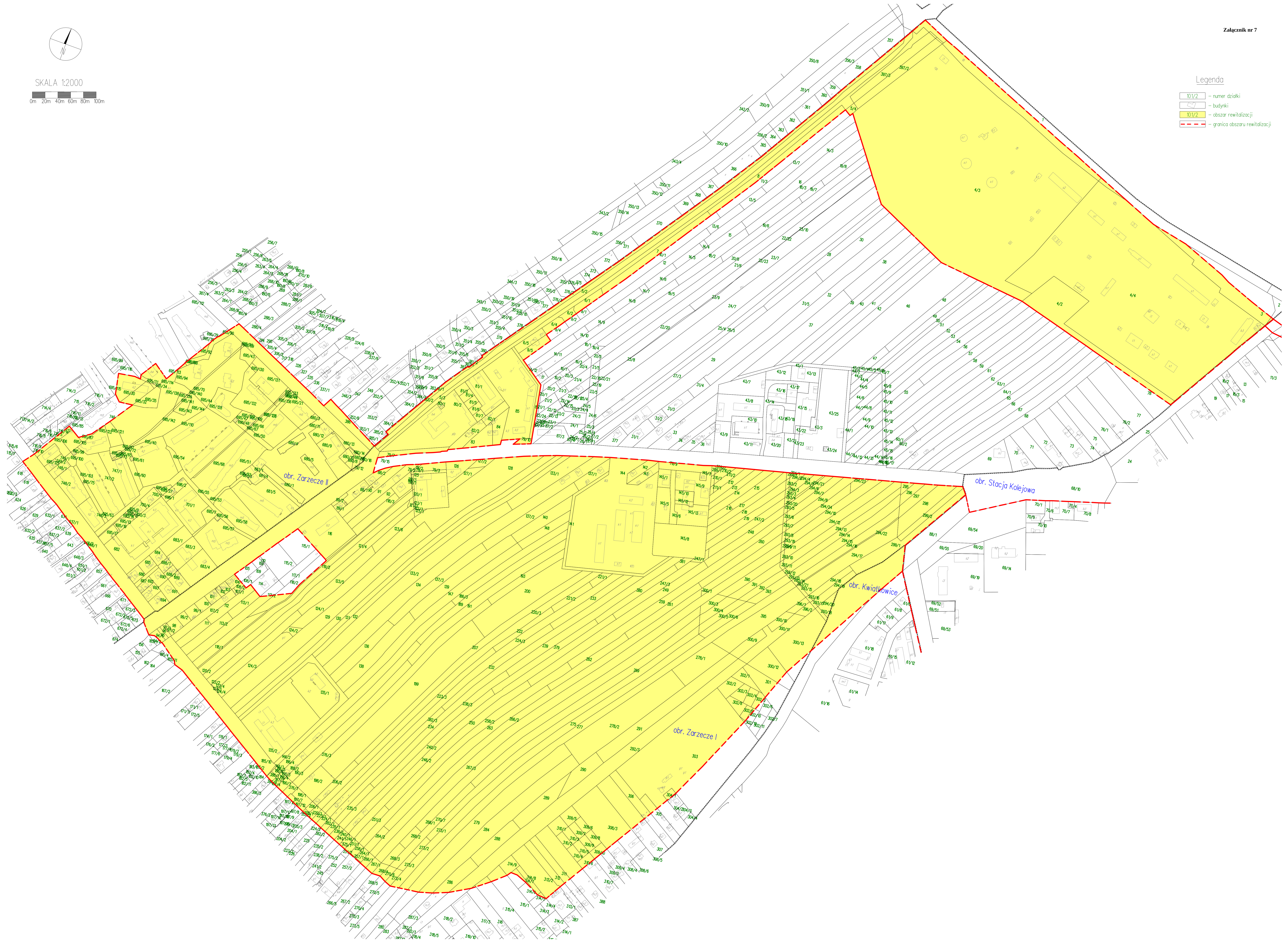
SKALA 1:2000



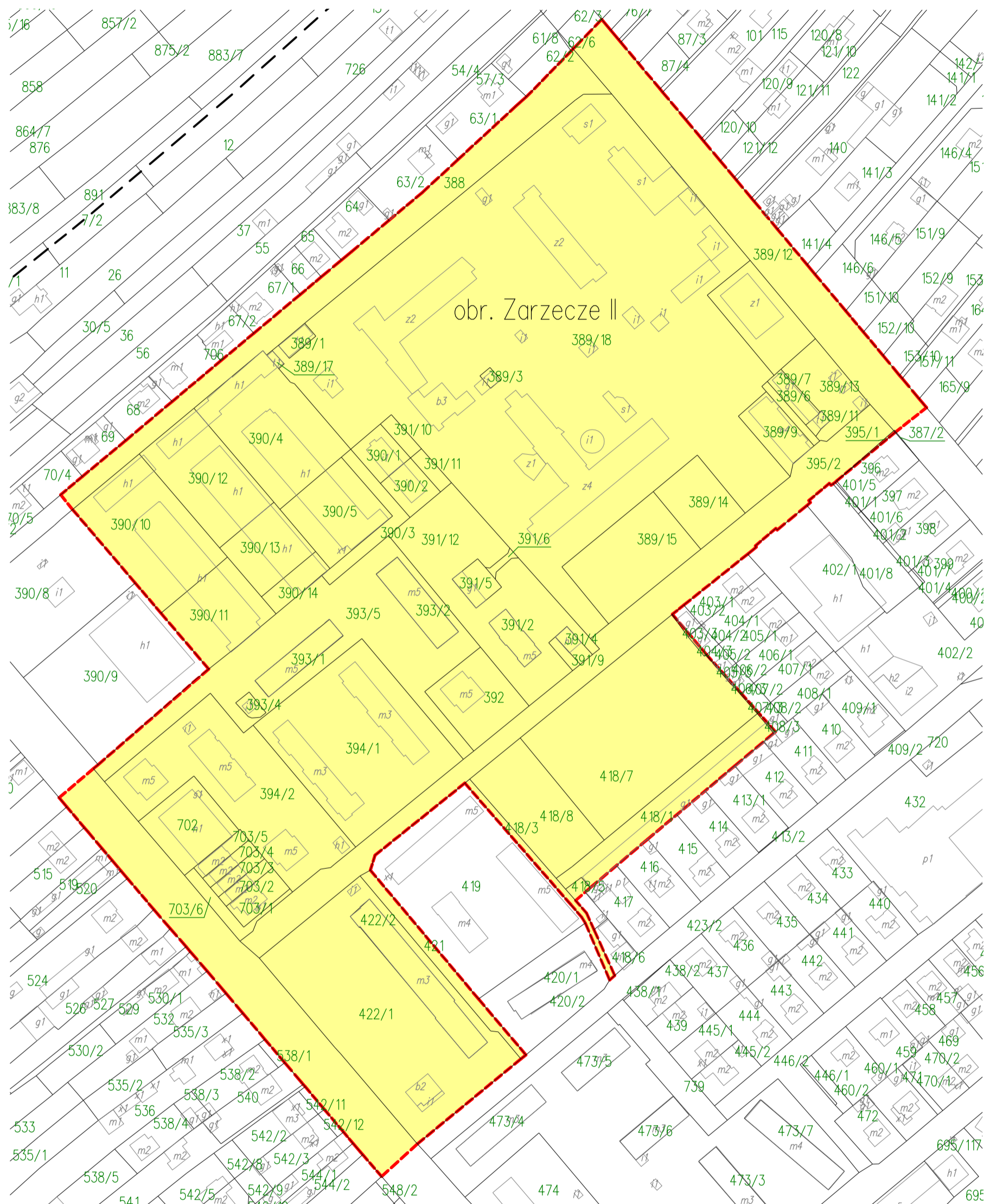
Załącznik nr 7

Legenda

- 101/2 - numer działki
- budynek
- 101/2 - obszar rewitalizacji
- - - granica obszaru rewitalizacji

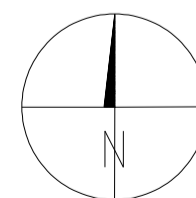


Załącznik nr 8

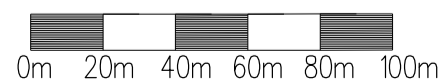


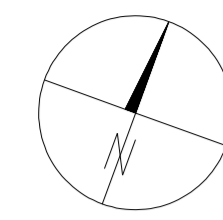
Legenda

- 101/2 - numer działki
- budynki
- 101/2 - obszar rewitalizacji
- granica obszaru rewitalizacji

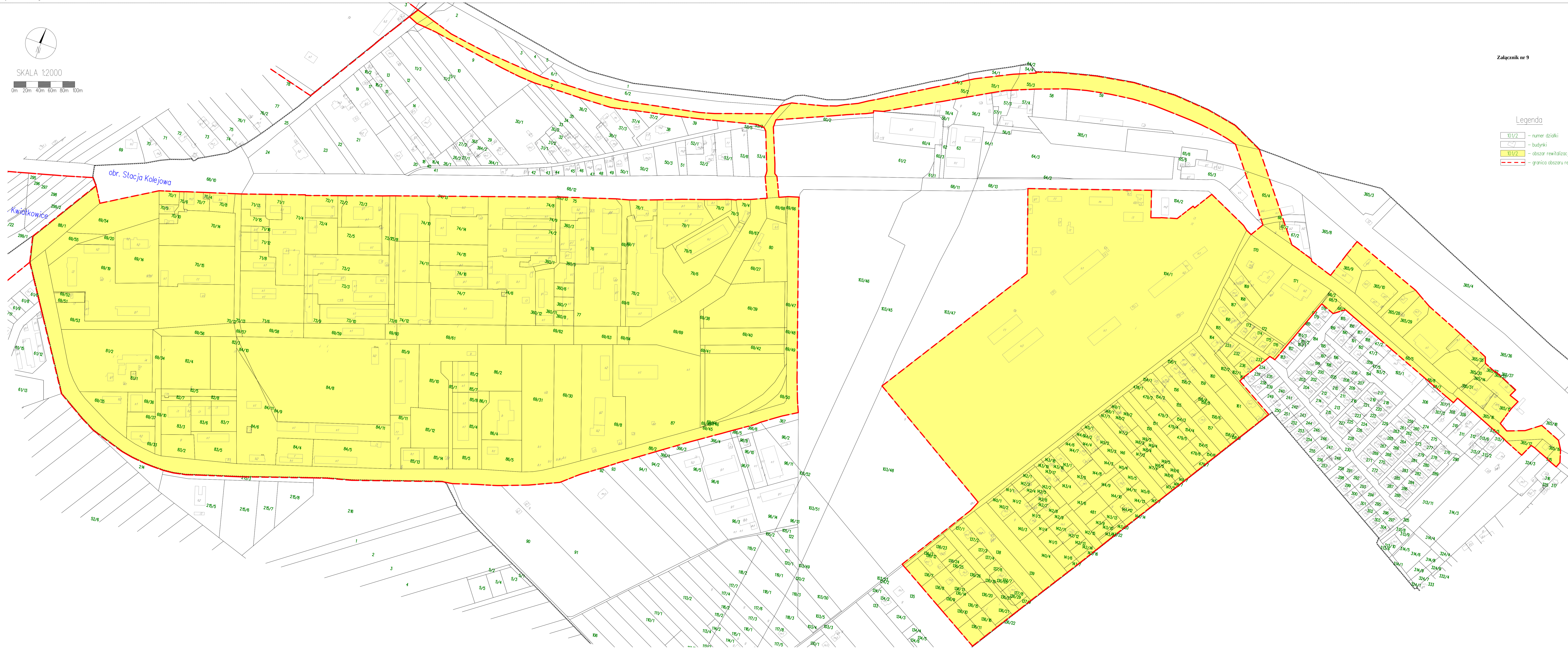
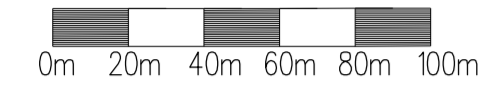


SKALA 1:2000





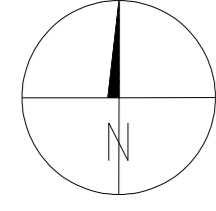
SKALA 1:2000



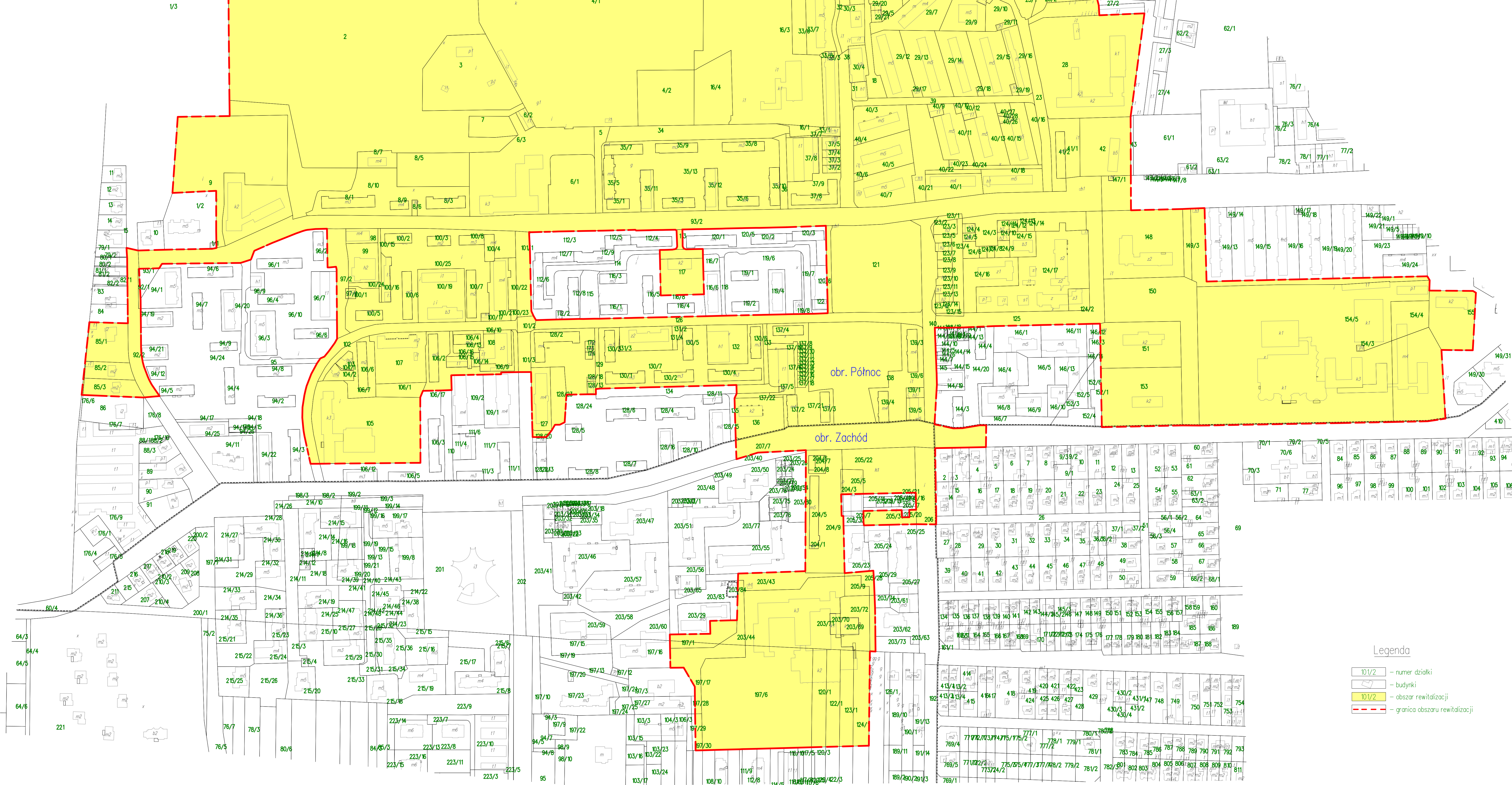
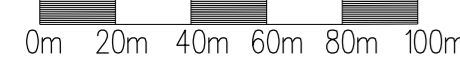
Załącznik nr 9

Legenda

- 101/2 - numer działki
- budynki
- 101/2 - obszar rewitalizacji
- granica obszaru rewitalizacji



SKALA 1:2000



Legenda

- 101/2 - numer działki
- budynek
- 101/2 - obszar rewitalizacji
- granica obszaru rewitalizacji