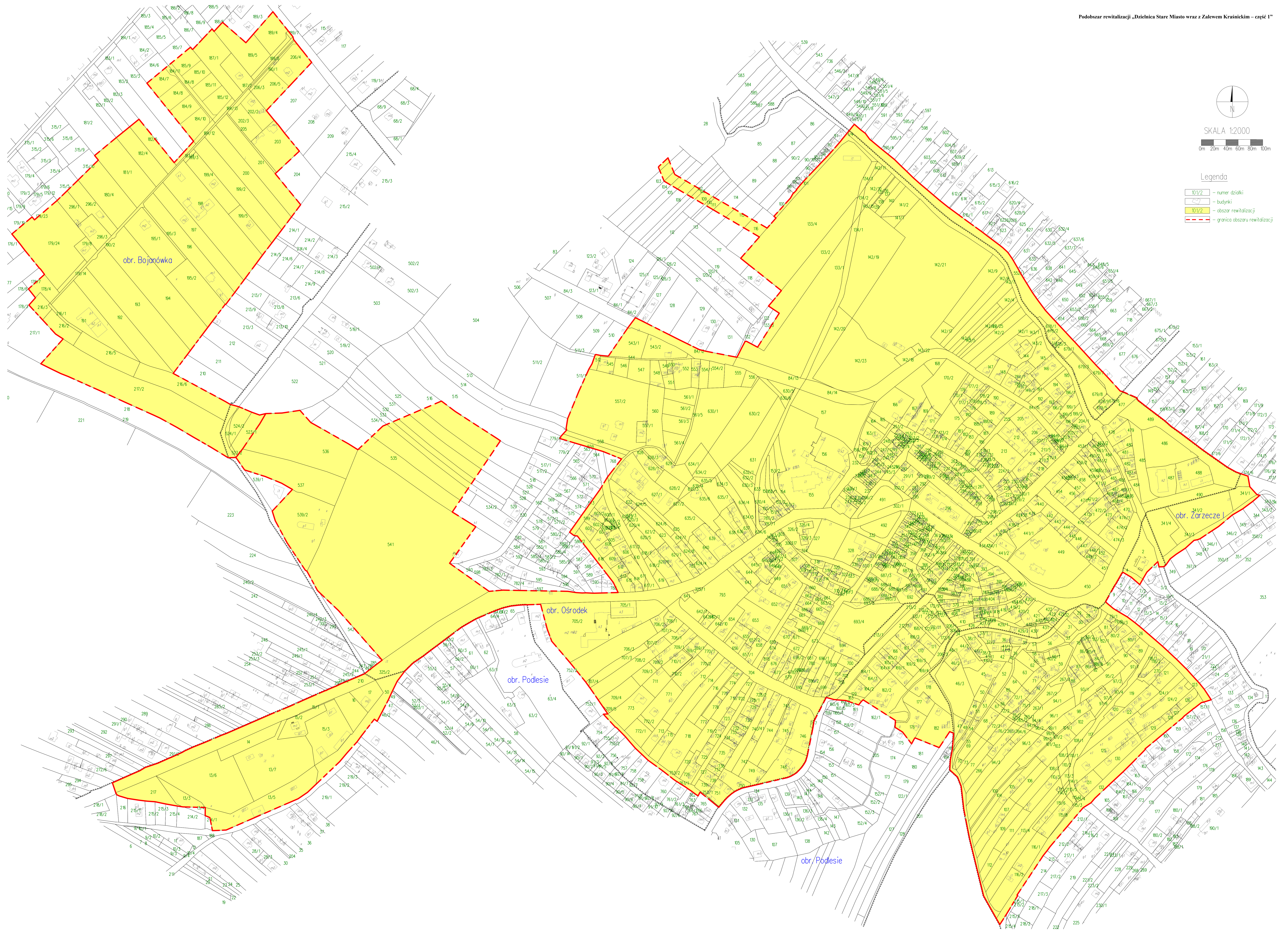


SKALA 1:2000

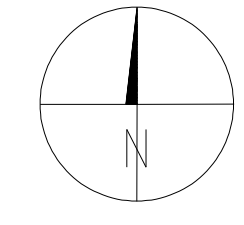
0m 20m 40m 60m 80m 100m

Legenda

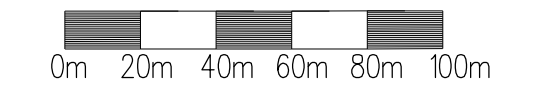
- 101/2 – numer działki
- budynki
- 101/2 – obszar rewitalizacji
- granica obszaru rewitalizacji







obr. Suchynia

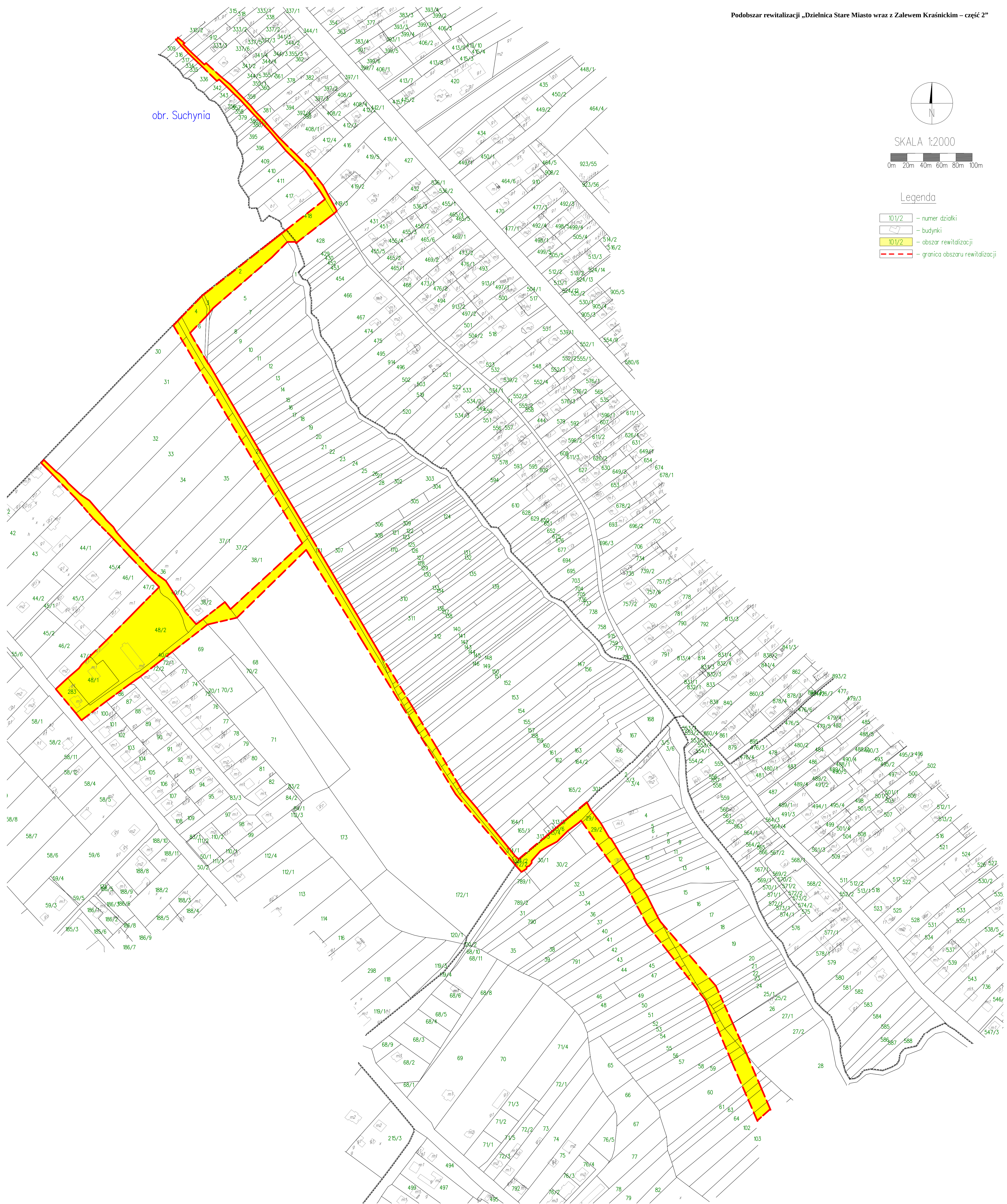


SKALA 1:2000



Legenda

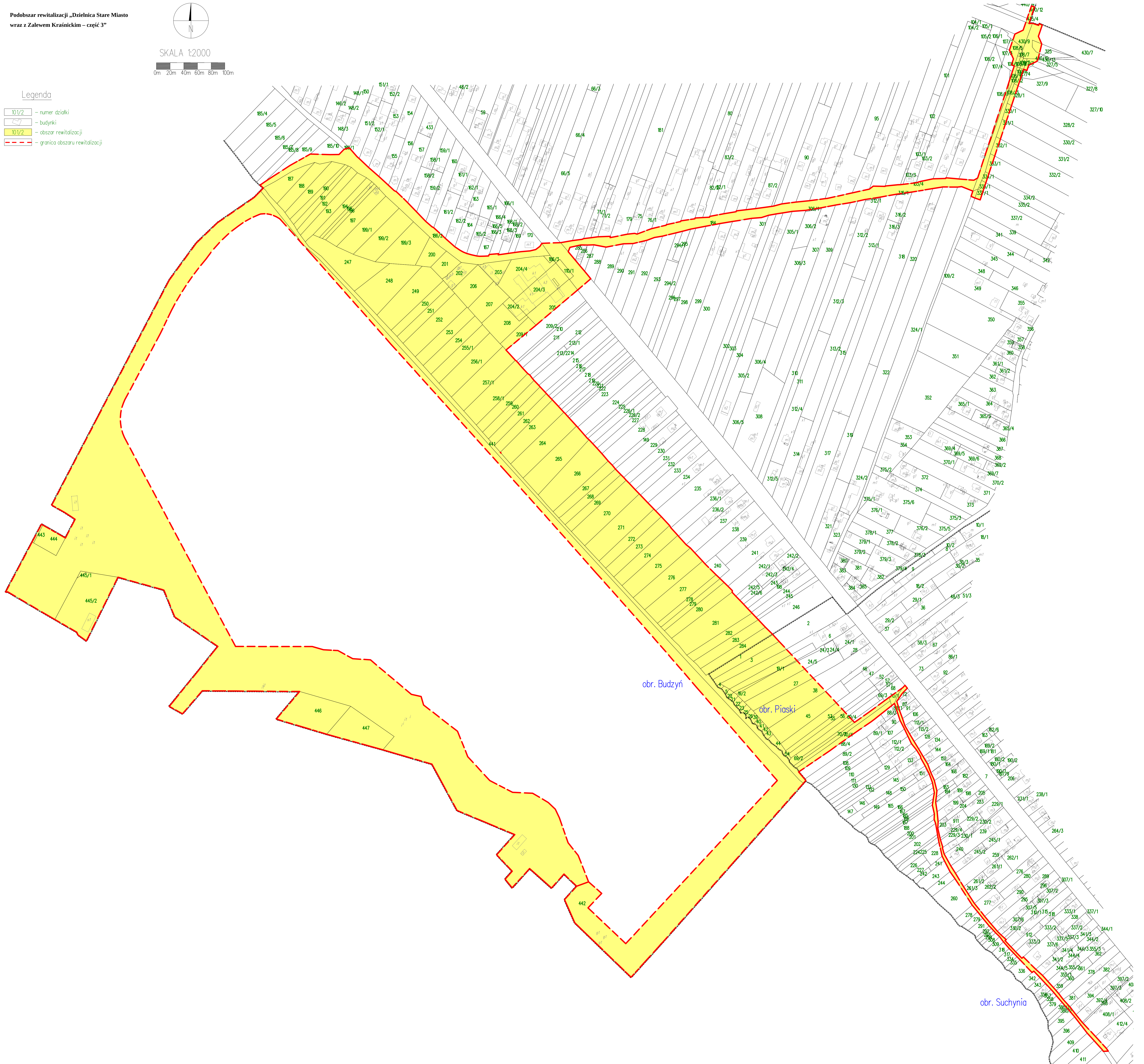
-  101/2 - numer działki
-  - budynki
-  101/2 - obszar rewitalizacji
-  - granica obszaru rewitalizacji





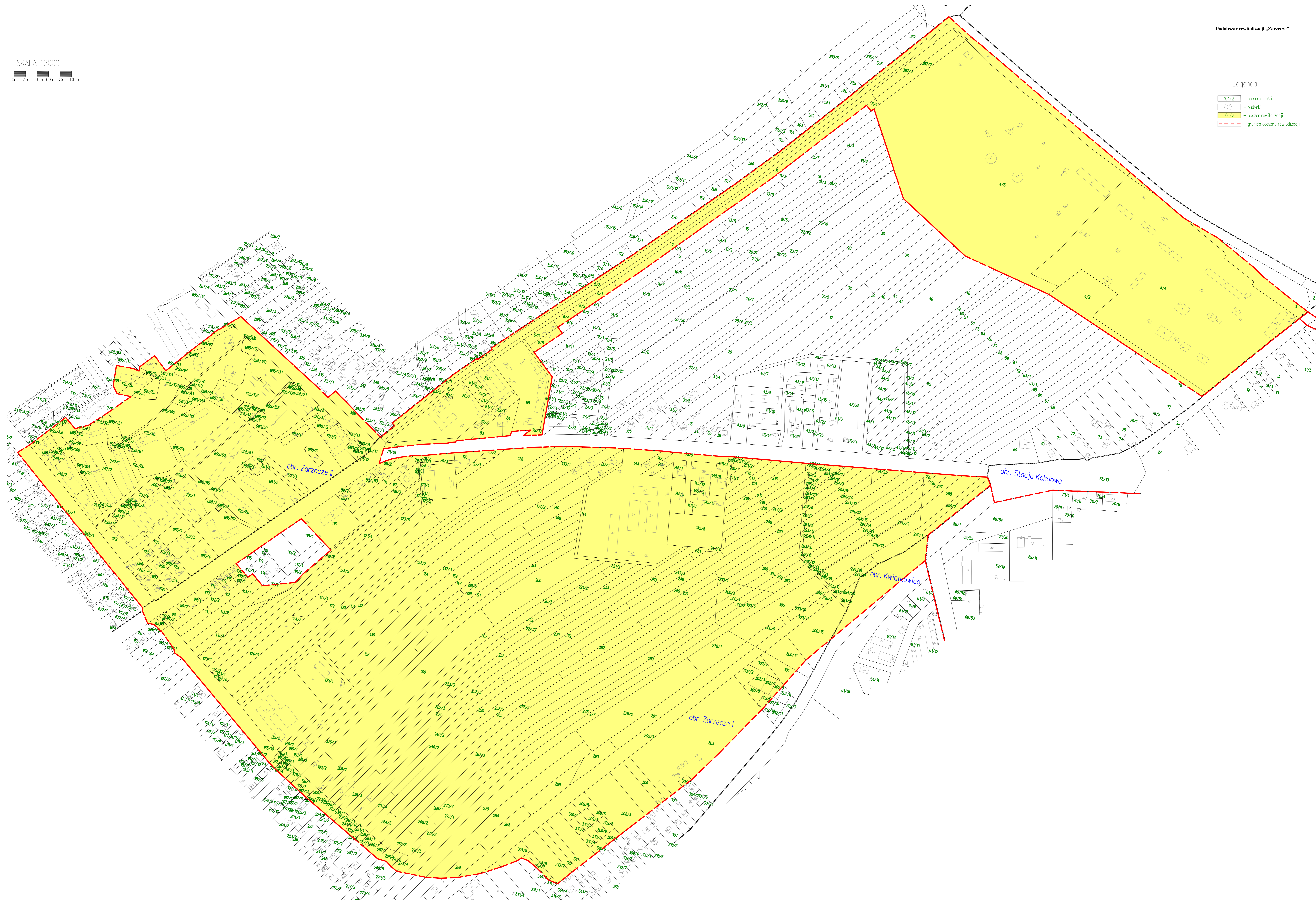
Legenda

- 101/2 - numer działki
- budynki
- 101/2 - obszar rewitalizacji
- granica obszaru rewitalizacji

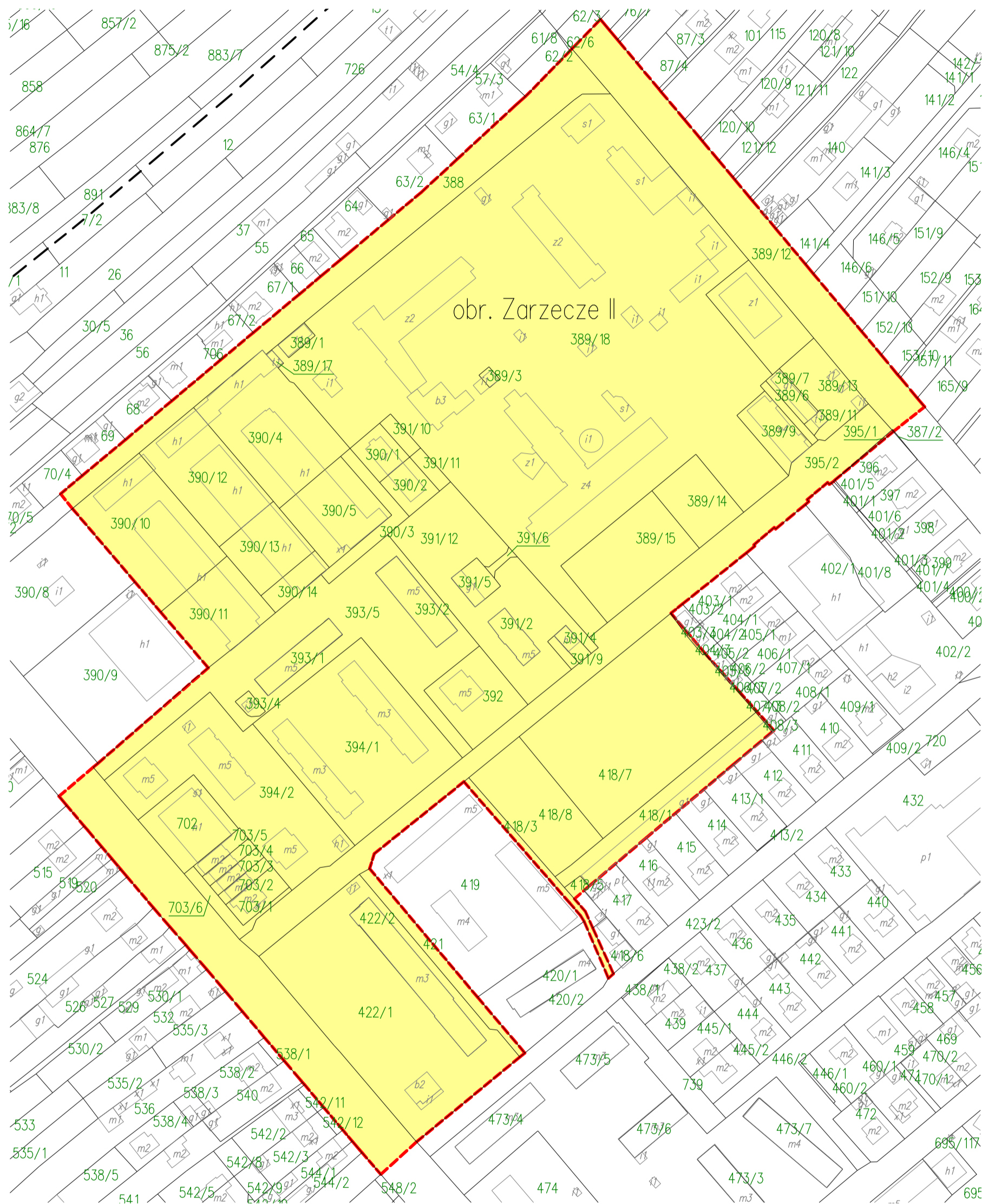


SKALA 1:2000
0m 20m 40m 60m 80m 100m

- Legenda
- 01/2 - numer działki
 - budynki
 - 01/2 - obszar rewitalizacji
 - granica obszaru rewitalizacji

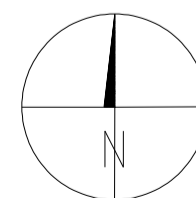


Podobszar rewitalizacji „Osiedle Koszary”

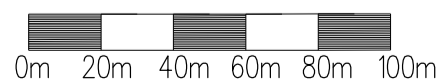


Legenda

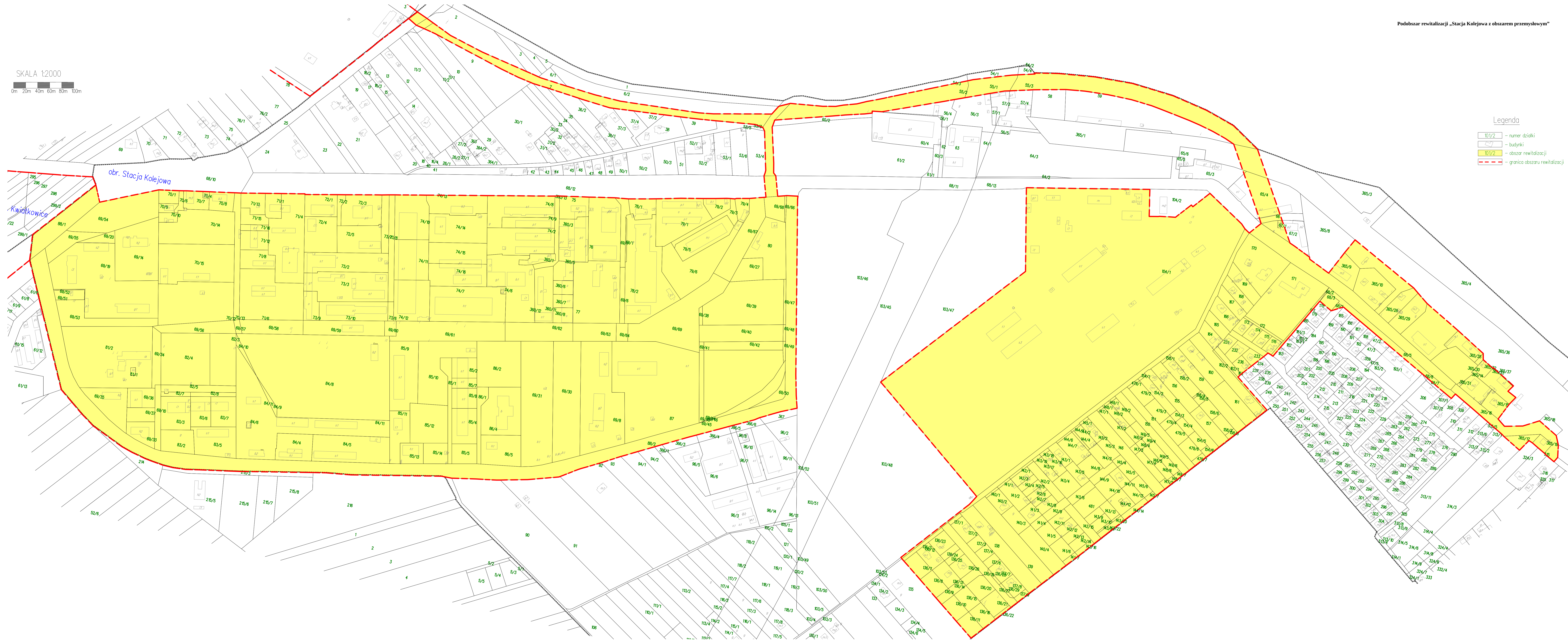
- 101/2 - numer działki
- budynki
- 101/2 - obszar rewitalizacji
- granica obszaru rewitalizacji



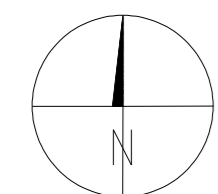
SKALA 1:2000



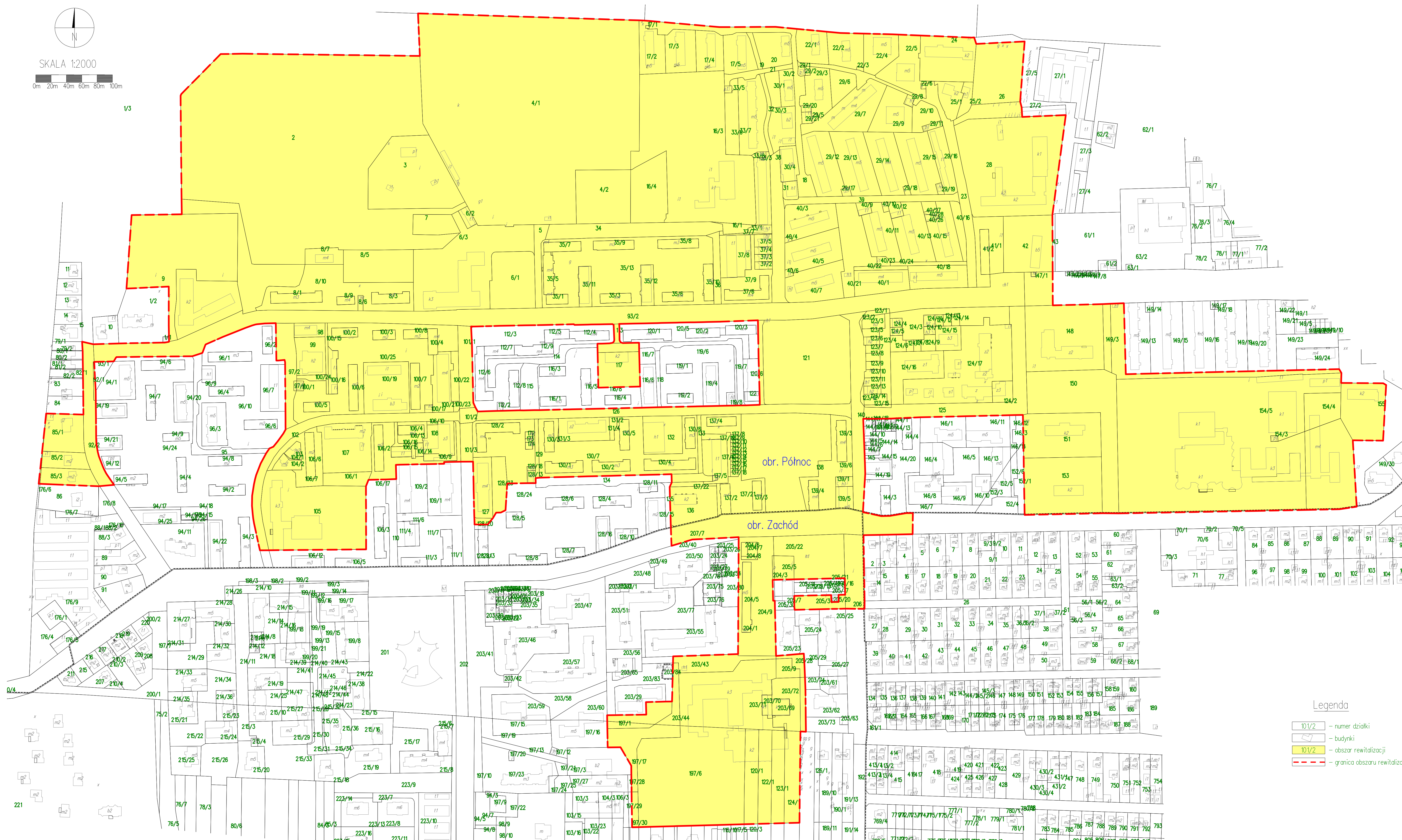
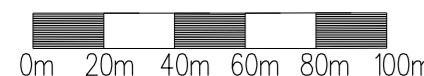
SKALA 1:2000
0m 20m 40m 60m 80m 100m



- Legenda
- 101/2 - numer działki
 - 102/2 - budynki
 - 103/2 - obszar rewitalizacji
 - 104/2 - granica obszaru rewitalizacji



SKALA 1:2000



Legenda

- 101/2 - numer działki
- budynek
- 101/2 - obszar rewitalizacji
- - - granica obszaru rewitalizacji